DOCUMENT RESUME

ED 348 279 SO 022 208

TITLE	World Bank Atlas. Twenty-Fourth Edition.
INSTITUTION	World Bank, Washington, D. C.
REPORT NO	ISBN-0-8213-1977-9
PUB DATE	91
NOTE	65p.; Colors may not reproduce clearly.
AVAILABLE FROM	World Bank, Publications Department, 1818 H Street, Washington, DC 20433 ($7.95).
PUB TYPE	Reference Materials - Geographic Materials (133) -- Multilingual/Bilingual Materials (171)
LANGUAGE	English; French; Spanish
EDRS PRICE	MF01 Plus Postage. PC Not Available from EDRS.
DESCRIPTORS	*Atlases; Comparative Analysis; Demography; *Developed Nations; *Developing Nations; *Economic Development; Economic Factors; Foreign Countries; Geography; *Global Approach; Maps; Population Growth; Social Influences

ABSTRACT

This edition of the World Bank Atlas presents curent economic and social data for 185 countries and territories in the world. A number of maps, tables, and graphs highlight key relationships and trends in the development of the countries. The atlas includes data on population, gross national product (GNP), share of agriculture in gross domestic product, daily calorie supply per capita, life expectancy, fertility rates, school enrollment, and illiteracy rates. Population and GNP statistics are provided not only in absolute terms, but also as growth rates for 1981-1990. Explanatory text and technical notes are provided in parallel columns written in English, French, and Spanish; major subject headings for graphs and maps are also presented in three languages. Maps and graphs make liberal use of color. (DB)

****
* Reproductions supplied by EDRS are the best that can be made *
* from the original document. *
****

ED348279

THE WORLD BANK ATLAS 1991

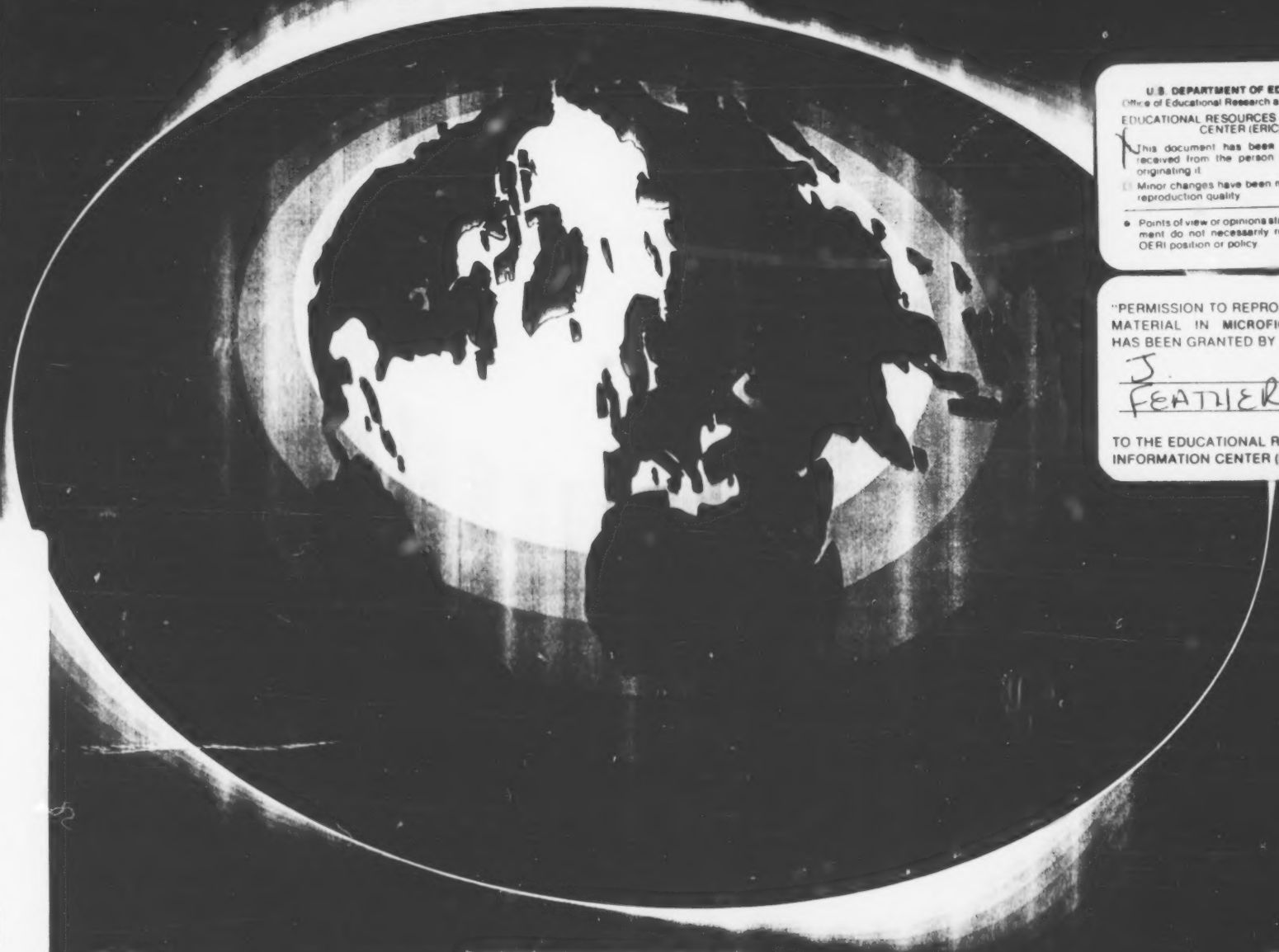

U.S. DEPARTMENT OF EDUCATION
Office of Educational Research and Improvement
EDUCATIONAL RESOURCES INFORMATION CENTER (ERIC)

This document has been reproduced as received from the person or organization originating it.

Minor changes have been made to improve reproduction quality.

• Points of view or opinions stated in this document do not necessarily represent official OERI position or policy.

"PERMISSION TO REPRODUCE THIS MATERIAL IN MICROFICHE ONLY HAS BEEN GRANTED BY

J. FEATHER

TO THE EDUCATIONAL RESOURCES INFORMATION CENTER (ERIC)."

SE 022 208

BEST COPY AVAILABLE

CONTENTS

3 Introduction
4 Population of the world's countries and territories
6 Statistics on 185 countries and territories
10 Gnp per capita, 1990
12 Population growth rate, 1980–90
14 Gnp per capita growth rate, 1980–90
16 Share of agriculture in gdp, 1990
18 Daily calorie supply per capita, 1988
20 Life expectancy at birth, 1990
22 Total fertility rate, 1990
24 Illiteracy rate, 1985
26 Technical notes
29 The World Bank

TABLE DES MATIERES

3 Introduction
4 Population des pays et territoires du monde
6 Statistiques sur 185 pays et territoires
10 Pnb par habitant, 1990
12 Taux de croissance de la population, 1980–90
14 Taux de croissance du pnb par habitant, 1980–90
16 Part de l'agriculture dans le pib, 1990
18 Ration calorique journalière par habitant, 1988
20 Espérance de vie à la naissance, 1990
22 Indice synthétique de fécondité, 1990
24 Taux d'analphabétisme, 1985
27 Notes techniques
29 La Banque mondiale

INDICE

3 Introducción
4 Población de los países y territorios del mundo
6 Estadísticas sobre 185 países y territorios
10 Pnb per cápita, 1990
12 Tasa de crecimiento de la población, 1980–90
14 Tasa de crecimiento del pnb per cápita, 1980–90
16 Proporción de la agricultura en el pib, 1990
18 Suministro diario de calorías per cápita, 1988
20 Esperanza de vida al nacer, 1990
22 Tasa de fecundidad total, 1990
24 Tasa de analfabetismo, 1985
28 Notas técnicas
29 El Banco Mundial

THE WORLD BANK ATLAS 1991

The World Bank
Washington, D.C.

The colors, boundaries, denominations, and classifications in this Atlas do not imply, on the part of the World Bank and its affiliates, any judgment on the legal or other status of any territory, or any endorsement or acceptance of any boundary.

The Eckert IV projection is used for all maps. It maintains correct areas for all countries but to some extent distorts shape, distance, and direction.

This is the twenty-fourth edition of the *World Bank Atlas*.

Copyright © 1991
International Bank for Reconstruction and Development/The World Bank
1818 H Street, N.W.
Washington, D.C. 20433, U.S.A.

All rights reserved
Manufactured in the United States of America
First printing December 1991
ISBN 0 8213 1977-4

Les couleurs, frontières, appellations et classifications figurant dans cet Atlas ne signifient pas que la Banque mondiale et ses institutions affiliées aient porté un jugement sur le statut juridique ou autre d'un territoire quelconque, ni qu'elles reconnaissent ou acceptent une frontière quelconque.

Les planisphères ont été établis selon la projection Eckert IV qui donne une représentation exacte de la superficie de chaque pays, moyennant quelques distorsions dans les contours, les distances et les directions.

La présente brochure est la vingt-quatrième édition du *World Bank Atlas*.

Copyright © 1991
Banque internationale pour la reconstruction et le développement/Banque mondiale
1818 H Street, N.W.
Washington, D.C. 20433, U.S.A.

Tous droits réservés
Imprimé aux Etats-Unis d'Amérique
Premier tirage décembre 1991

Los colores, las fronteras, los nombres y las clasificaciones que aparecen en este Atlas no denotan, por parte del Banco Mundial ni de sus afiliadas, juicio alguno sobre la condición jurídica o de otra especie de ninguno de los territorios, ni aprobación o aceptación de ninguna de tales fronteras.

En los mapas se ha utilizado la proyección Eckert IV que permite mantener las superficies correctas de todos los países, si bien a costa de algunas distorsiones en cuanto a configuración, distancia y orientación.

Esta es la vigésima cuartra edición del *World Bank Atlas*.

Copyright © 1991
Banco Internacional de Reconstrucción y Fomento / Banco Mundial
1818 H Street, N.W.
Washington, D.C. 20433, EE.UU.

Reservados todos los derechos
Hecho en los Estados Unidos de América
Primera impresión diciembre de 1991

INTRODUCTION

This twenty-fourth edition of the Atlas presents current economic and social indicators that describe trends, indicate orders of magnitude, and characterize significant differences among countries. Since the indicators are not always strictly comparable in coverage and definition, readers should refer to the technical notes. For time series estimates of gnp per capita and other socioeconomic indicators, refer to the most recent edition of the *World Tables*.

World totals in the summary table accompanying the map of gnp per capita include staff estimates to fill the gaps apparent in the main table. This edition retains the same indicators as last year's, updated to include data for 1990 or, if data are not gathered annually, for the most recent year available. The technical notes provide more information.

In 1990 about 54 percent of the world's population lived in economies where the gross national product (gnp) per capita was less than $500. The average per capita income for these 45 economies was about $330. However, about 30 economies—50 percent of the world's population—made progress in the 1980s, with real per capita growth of more than 3 percent a year. Relative income levels are affected by fluctuations in exchange rates and terms of trade, which have been sharp during the decade. Therefore, changes in levels and ranking of gnp per capita estimates do not necessarily reflect economic performance.

The social indicators continue to provide evidence of improved standards of living since the early 1970s. Recent trends are difficult to discern because conditions change gradually and data on those conditions are less current and less frequently gathered.

INTRODUCTION

Cette vingt-quatrième édition de l'Atlas présente une série d'indicateurs économiques et sociaux qui décrivent des tendances, fournissent des ordres de grandeur et témoignent de différences significatives entre les pays. La couverture et la définition de ces indicateurs n'étant pas toujours strictement comparables, il est recommandé au lecteur de se référer aux notes techniques. Pour les séries chronologiques représentant les estimations du pnb par habitant et autres indicateurs socio-économiques, se référer au dernier numéro des *World Tables*.

Les totaux mondiaux figurant dans le tableau récapitulatif accompagnant la carte du pnb par habitant incluent des estimations établies par la Banque pour combler les lacunes apparentes dans le tableau principal. La présente édition contient les mêmes indicateurs que la précédente, mise à jour pour inclure les données de 1990 ou, dans les cas où les données ne sont pas recueillies annuellement, les données disponibles de l'année la plus récente. Les notes techniques fournissent des détails supplémentaires.

En 1990, environ 54 % de la population mondiale vivaient dans des pays dont le produit national brut (pnb) par habitant était inférieur à 500 dollars. Le revenu moyen par habitant dans ces 45 pays était d'environ 330 dollars. Toutefois, au cours des années 80, des progrès ont été réalisés dans une trentaine de pays—représentant 50 % de la population mondiale—où le taux réel de croissance par habitant a progressé de plus de 3 % par an. Les niveaux relatifs du revenu sont influencés par les fluctuations des taux de change et des termes de l'échange, lesquelles ont été très marquées pendant la décennie. Aussi les niveaux de pnb par habitant et le classement des pays établi sur cette base ne reflètent pas nécessairement les résultats économiques.

Les indicateurs sociaux continuent de témoigner d'une amélioration des niveaux de vie depuis le début des années 70. Les tendances récentes sont difficiles à cerner, car les conditions changent progressivement et les données qui s'y rapportent, collectées moins fréquemment, ne sont pas aussi actuelles.

INTRODUCCION

En esta vigésima cuarta edición del Atlas se presentan indicadores económicos y sociales actuales que describen tendencias, indican órdenes de magnitud y caracterizan diferencias importantes entre los países. Puesto que los indicadores no son siempre estrictamente comparables en cuanto a cobertura y definición, los lectores deben remitirse a las notas técnicas. Respecto de las estimaciones de series cronológicas del pnb per cápita y otros indicadores socioeconómicos, véase la última edición de *World Tables*.

En los totales mundiales incluidos en el cuadro resumido que acompaña al mapa del pnb per cápita se han utilizado estimaciones del personal a fin de llenar las lagunas del cuadro principal. En esta edición se han mantenido los mismos indicadores del año pasado, actualizados de manera de incluir datos correspondientes a 1990, o en los casos en que no se recopilan datos todos los años, los del último año de que se dispone. Las notas técnicas contienen información más completa al respecto.

En 1990 alrededor del 54 por ciento de la población del mundo vivía en países o territorios donde el producto nacional bruto (pnb) per cápita era inferior a US$500. El ingreso medio per cápita de estos 45 países o territorios era de unos US$330. Sin embargo, aproximadamente 30 países o territorios—a los que corresponde el 50 por ciento de la población del mundo—lograron progresos en la década de 1980, puesto que registraron un crecimiento real per cápita superior al 3 por ciento anual. Los niveles de ingreso relativos se ven influidos por las fluctuaciones de los tipos de cambio y la relación de intercambio, que han sido pronunciadas en el decenio. En consecuencia, los cambios registrados en los niveles y la ordenación de las estimaciones del pnb per cápita no reflejan necesariamente el desempeño de la economía.

Los indicadores sociales siguen dando testimonio de mejores niveles de vida desde comienzos del decenio de 1970. Las tendencias recientes son difíciles de observar porque las condiciones cambian paulatinamente y los datos respecto a estas condiciones son menos actualizados y se recopilan con menor frecuencia.

THE WORLD'S COUNTRIES AND TERRITORIES

PAYS ET TERRITOIRES DU MONDE

PAISES Y TERRITORIOS DEL MUNDO

Population, 1990

Millions

- Less than 1
- 1 - 9
- 10 - 49
- 50 - 99
- 100 or more
- No data

Iceland
Norway
Sweden
Finland
Denmark
United Kingdom
Ireland
Germany
Poland
Netherlands
Belgium
Switzerland
France
Romania
Yugoslavia
Bulgaria
Portugal
Spain
Monaco
Italy
Albania
Turkey
Tunisia
Cyprus
Lebanon
Syrian Arab Rep
Israel
Jordan
Iraq
Islamic Rep. of Iran
Kuwait
Morocco
Algeria
Libya
Arab Rep of Egypt
Saudi Arabia
United Arab Emirates
Oman
Mali
Niger
Chad
Sudan
Rep. of Yemen
Djibouti
The Gambia
Guinea Bissau
Burkina Faso
Sierra Leone
Côte d'Ivoire
Liberia
Ghana
Togo
Benin
Equatorial Guinea
Cameroon
Central African Republic
Gabon
Congo
Ethiopia
Somalia
Uganda
Kenya
Rwanda
Burundi
Zaire
Tanzania
Comoros
Seychelles
Angola
Zambia
Malawi
Mozambique
Madagascar
Zimbabwe
Namibia
Botswana
Mauritius
Swaziland
Lesotho
South Africa
Mongolia
Nepal
Bangladesh
Myanmar
Thailand
Viet Nam
Cambodia
Sri Lanka
Malaysia
Singapore
Indonesia
Papua New Guinea
Australia
New Zealand
Dem. Rep. of Korea
People's Rep. of Korea
Hong Kong (UK)
Federated States of Micronesia
Marshall Islands
Nauru
Kiribati
Vanuatu
Fiji

STATISTICS ON 185 COUNTRIES AND TERRITORIES

Country or territory	Gnp (US$000,000) 1989	Gnp (US$000,000) 1990	Gnp Real growth rate (%) 1980–90	Population (000) 1989	Population (000) 1990	Population Growth rate (%) 1980–90	Gnp per capita (US$) 1989	Gnp per capita (US$) 1990	Gnp per capita Real growth rate (%) 1980–90	Gnp per capita Real growth rate (%) 1988–90	Agriculture's share in gdp (%) 1970	Agriculture's share in gdp (%) 1990	Daily calorie supply per capita 1988	Life expectancy at birth (years) 1970	Life expectancy at birth (years) 1990	Total fertility rate (births per woman) 1970	Total fertility rate (births per woman) 1990	School enrollment (%) 1970	School enrollment (%) 1990	Illiteracy (%) 1985
Afghanistan	..	..	..	..	..	..	..	a	..	..	..	..	..	37	..	7.1	..	19	..	..
Albania	..	..	..	3,199	3,255	2.0	..	..	..	..	..	..	2,741	67	72	4.8	2.9	86	93	†
Algeria	55,554	51,585	2.7	24,396	25,056	3.0	2,280	2,060	-0.3	-2.0	10	13	2,726	53	65	7.4	5.1	46	81	50
American Samoa	..	..	..	38	39	1.7	..	b	..	..	..	..	..	..	..	..	..	..	..	..
Andorra	..	..	..	50	50	..	..	..	..	..	..	..	..	..	..	..	..	..	..	..
Angola	5,996	..	8.8	9,734	10,011	2.6	620	..	6.1	..	45	..	1,725	37	46	6.4	6.5	..	..	59
Antigua and Barbuda	319	363	5.2	*78	79	0.5	4,080	4,600	4.7	1.6	..	4	2,222	67	74	..	1.9	..	..	..
Argentina	69,157	76,491	-0.5	31,913	32,293	1.4	2,170	2,370	1.8	-4.9	13	13	3,118	67	71	3.1	2.8	81	96	5
Aruba	..	..	..	60	60	..	..	b	..	..	..	..	..	..	..	..	..	..	..	..
Australia	258,101	290,522	3.2	16,765	17,005	1.5	15,400	17,080	1.7	0.7	6	4	3,322	71	77	2.9	1.9	100	100+	†
Austria	131,825	147,016	2.1	7,618	7,643	0.1	17,300	19,240	2.0	4.0	7	4	3,478	70	76	2.3	1.5	84	87	†
Bahamas	2,769	2,913	3.6	249	253	1.9	11,120	11,510	1.7	-1.4	..	‡	2,678	65	69	3.4	2.2	..	..	..
Bahrain	3,120	..	-0.1	489	504	4.1	6,380	..	-4.2	..	..	..	..	62	69	6.4	4.7	83	98	27
Bangladesh	20,153	22,579	3.7	110,730	113,188	2.6	180	200	1.0	0.7	55	38	1,925	45	52	7.0	4.8	..	41	67
Barbados	1,644	1,680	1.7	256	257	0.3	6,430	6,540	1.4	-2.1	11	7	3,228	69	75	3.0	1.8	89	..	..
Belgium	157,611	154,688	1.4	9,972	10,016	0.1	15,810	15,440	1.2	-3.2	4	2	3,942	71	76	2.2	1.6	93	99	†
Belize	326	373	5.3	184	189	2.8	1,770	1,970	2.5	9.6	..	22	2,649	..	68	6.9	4.7	..	..	..
Benin	1,593	1,716	2.2	4,594	4,741	3.2	350	360	-1.0	-2.6	49	37	2,145	44	51	6.9	6.3	21	42	74
Bermuda	..	..	..	58	58	0.7	..	b	..	..	..	..	3,007	..	..	..	..	..	..	..
Bhutan	270	273	9.7	1,403	1,433	2.1	190	190	7.4	1.9	..	43	..	42	49	6.0	5.5	4	18	..
Bolivia	4,462	4,526	0.0	7,110	7,310	2.8	630	620	-2.6	0.4	17	24	2,086	46	54	6.5	5.9	61	76	26
Botswana	1,959	2,561	9.9	1,217	1,254	3.4	1,610	2,040	6.3	13.1	33	..	2,269	50	68	6.9	4.7	46	86	29
Brazil	353,308	402,788	2.7	147,271	150,197	2.2	2,400	2,680	0.6	-2.7	12	10	2,709	59	66	4.9	3.2	..	87	22
Brunei	..	..	..	249	256	3.3	..	b	..	..	..	..	2,819	..	76	..	3.9	..	..	..
Bulgaria	24,274	19,875	2.5	8,991	8,991	0.2	2,680	2,210	2.3	-6.8	..	18	3,614	70	73	2.2	1.9	94	94	†
Burkina Faso	2,742	2,955	4.1	8,770	9,016	2.6	310	330	1.4	-2.4	44	32	2,061	40	48	6.4	6.5	7	19	87
Burundi	1,155	1,151	4.2	5,305	5,470	2.9	220	210	1.3	-0.4	71	56	2,253	45	50	6.4	6.8	18	33	66
Cambodia	..	..	..	..	..	..	..	a	..	..	..	..	..	42	..	5.8	..	..	..	..
Cameroon	11,495	11,233	2.9	11,558	11,941	3.2	990	940	-0.3	-6.4	31	27	2,161	49	57	5.8	6.5	50	71	44
Canada	495,162	542,774	3.3	26,248	26,543	0.9	18,860	20,450	2.4	0.4	..	4	3,447	73	77	2.3	1.7	86	100+	†
Cape Verde	281	331	5.7	361	371	2.6	780	890	3.1	2.3	..	..	2,436	56	67	7.5	5.4	..	70	53
Central African Rep.	1,124	1,194	1.4	2,953	3,036	2.7	380	390	-1.3	-1.1	35	43	1,980	42	51	4.9	5.8	36	41	60
Chad	1,038	1,074	5.8	5,537	5,679	2.4	190	190	3.3	-3.2	43	38	1,852	38	47	6.0	6.0	19	29	75
Channel Islands	..	..	..	142	144	1.1	..	b	..	..	..	..	..	..	77	..	1.6	..	..	..
Chile	23,008	25,504	2.8	12,961	13,177	1.7	1,780	1,940	1.1	5.6	7	..	2,584	62	72	4.0	2.6	87	92	6
China	396,551	415,884	9.5	1,118,619	1,133,696	1.5	350	370	7.9	2.4	35	27	2,632	59	70	5.8	2.5	56	83	31
Colombia	39,115	40,805	3.1	32,252	32,843	2.0	1,210	1,240	1.1	1.3	25	17	2,561	59	69	5.3	2.9	67	83	12
Comoros	209	227	2.8	458	475	3.7	460	480	-0.8	-2.8	..	41	2,046	48	55	7.0	6.8	19	56	..
Congo	2,149	2,296	3.2	2,206	2,277	3.4	970	1,010	-0.2	-0.6	18	13	2,512	51	54	5.9	6.6	..	..	37
Costa Rica	4,804	5,342	3.0	2,736	2,801	2.4	1,760	1,910	0.6	3.6	23	16	2,782	67	75	4.9	3.0	76	76	6
Côte d'Ivoire	9,239	8,920	0.2	11,734	12,233	4.1	790	730	-3.7	-6.9	40	46	2,365	45	53	7.4	7.3	36	46	57
Cuba	..	..	..	10,522	10,626	0.9	..	..	..	..	..	..	3,103	70	76	3.8	1.9	76	96	..
Cyprus	5,024	5,633	6.0	695	701	1.1	7,230	8,040	4.9	5.4	..	7	..	71	76	2.4	2.2	..	96	..
Czechoslovakia	54,020	49,225	1.5	15,649	15,680	0.3	3,450	3,140	1.3	-1.5	..	8	3,564	69	72	2.1	2.0	75	91	†
Denmark	106,417	113,515	2.1	5,132	5,139	0.0	20,740	22,090	2.1	0.1	..	5	3,577	73	75	1.9	1.5	88	100+	†
Djibouti	..	..	..	411	427	3.4	..	c	..	..	..	‡	..	40	49	6.6	6.6	..	31	..
Dominica	137	160	4.3	82	82	1.2	1,670	1,940	3.0	1.9	..	26	2,877	..	75	..	2.8	..	..	..
Dominican Rep.	5,464	5,847	1.9	6,997	7,140	2.3	780	820	-0.4	1.3	20	17	2,357	59	67	6.0	3.5	63	92	23

Country or territory	GNP (US$000,000) 1989	GNP (US$000,000) 1990	GNP Real growth rate (%) 1980-90	Population (000) 1989	Population (000) 1990	Population Growth rate (%) 1980-90	GNP per capita (US$) 1989	GNP per capita (US$) 1990	GNP per capita Real growth rate (%) 1980-90	GNP per capita Real growth rate (%) 1988-90	Agriculture's share in gdp (%) 1970	Agriculture's share in gdp (%) 1990	Daily calorie supply per capita 1988	Life expectancy at birth (years) 1970	Life expectancy at birth (years) 1990	Total fertility rate (births per woman) 1970	Total fertility rate (births per woman) 1990	School enrollment (%) 1970	School enrollment (%) 1990	Illiteracy (%) 1985
Ecuador	10,177	10,112	1.9	10,307	10,559	2.7	990	960	0.8	1.4	24	13	2,338	58	66	6.3	4.0	63	89	18
Egypt, Arab Rep.	32,570	31,381	4.7	50,999	52,061	2.5	640	600	2.1	1.2	29	17	3,213	51	60	5.9	4.1	55	81	56
El Salvador	5,465	5,767	0.8	5,139	5,258	1.5	1,060	1,100	0.6	0.3	28	11	2,415	58	64	6.3	4.6	60	69	28
Equatorial Guinea	125	136	..	407	417	2.0	310	330	..	0.1	..	..	..	40	47	5.0	5.5	48	..	63
Ethiopia	6,015	6,041	1.9	49,450	51,183	3.1	120	120	1.2	3.5	56	41	1,658	43	48	5.8	7.5	11	27	38
Faeroe Islands	..	..	..	47	47	1.0	..	b	..	..	..	..	..	..	..	3.4	..	..	..	..
Fed. Sts. of Micronesia	99	..	..	101	103	..	980	..	..	..	..	..	..	..	..	..	..	..	..	..
Fiji	1,252	1,326	1.3	740	749	1.7	1,690	1,770	-0.4	7.8	29	20	2,763	64	68	4.1	3.0	81	96	15
Finland	109,762	129,823	3.6	4,962	4,979	0.4	22,120	26,070	3.1	5.0	..	7	3,170	70	76	1.8	1.7	92	100+	†
France	1,003,077	1,099,750	2.2	56,160	56,453	0.4	17,860	19,480	1.7	2.8	..	4	3,310	72	77	2.5	1.8	92	100+	†
French Guiana	..	..	..	90	93	3.5	..	d	..	..	..	‡	2,841	..	..	..	..	..	..	..
French Polynesia	..	..	..	193	197	2.3	..	b	..	..	..	..	2,869	..	73	5.6	3.3	..	..	..
Gabon	3,307	3,654	0.8	1,105	1,135	3.6	2,990	3,220	-2.6	1.2	17	10	2,396	44	54	4.2	5.8	..	..	38
Gambia, The	201	229	3.0	849	875	3.3	240	260	0.3	2.7	33	31	2,360	36	44	6.5	6.5	16	42	75
Germany[c]	1,267,787	1,411,346	2.2	78,620	77,309	0.2	20,450	22,730	2.2	3.7	3	2	3,594	71	75	2.0	1.5	..	..	†
Ghana	5,528	5,824	2.8	14,425	14,870	3.4	380	390	-0.6	0.5	47	48	2,209	49	55	6.7	6.2	52	57	40
Gibraltar	..	..	..	31	31	0.0	..	f	..	..	..	..	..	..	..	..	..	..	..	..
Greece	53,980	60,245	1.2	10,031	10,048	0.4	5,380	6,000	0.8	1.5	18	17	3,699	72	77	2.3	1.5	85	98	8
Greenland	..	..	..	56	56	1.1	..	b	..	..	..	‡	..	..	..	..	..	..	..	..
Grenada	179	199	5.8	94	94	0.7	1,890	2,120	5.1	5.4	..	17	2,979	65	70	4.6	3.0	..	..	..
Guadeloupe	..	..	..	341	343	0.5	..	b	..	..	..	..	2,728	67	74	4.7	2.3	100+	..	..
Guam	..	..	..	134	137	2.5	..	b	..	..	..	..	..	..	73	4.7	2.7	..	..	..
Guatemala	8,188	8,309	0.7	8,935	9,196	2.9	920	900	-2.1	0.6	..	26	2,352	53	63	6.5	5.4	35	52	45
Guinea	2,457	2,756	..	5,559	5,718	2.5	440	480	..	2.2	..	28	2,042	36	43	5.9	6.5	24	20	72
Guinea-Bissau	176	176	3.7	960	981	1.9	180	180	1.7	0.2	47	46	2,690	36	40	5.9	6.0	29	35	69
Guyana	333	293	-2.7	796	798	0.5	420	370	-3.2	8.3	19	28	2,373	65	64	4.8	2.8	80	70	4
Haiti	2,280	2,400	0.4	6,361	6,488	1.9	360	370	-2.3	-2.3	..	..	1,911	48	56	5.9	4.8	..	52	62
Honduras	3,661	3,023	2.2	4,970	5,119	3.4	740	590	-1.2	-4.1	32	23	2,164	53	65	7.4	5.2	58	76	41
Hong Kong[g]	59,336	66,666	7.0	5,721	5,779	1.4	10,370	11,540	5.5	1.5	2	0	2,899	70	78	3.3	1.6	76	88	12
Hungary	27,685	30,047	1.4	10,576	10,554	-0.2	2,620	2,780	1.5	-1.2	18	13	3,601	70	71	2.0	1.8	84	88	†
Iceland	5,320	5,456	2.4	254	258	1.2	20,940	21,150	1.2	-4.0	..	‡	3,352	74	78	2.8	2.1	94	99	†
India	289,109	294,816	5.4	832,535	849,510	2.1	350	350	3.2	2.7	47	31	2,104	48	59	5.8	3.9	49	66	57
Indonesia	89,943	101,151	6.3	178,211	181,580	2.0	500	560	4.1	5.6	45	22	2,670	47	62	5.5	3.2	49	84	26
Iran, Islamic Rep.	139,420	139,120	2.7	55,011	56,925	3.5	2,530	2,450	-0.8	2.8	19	21	3,100	55	63	6.7	6.0	52	82	49
Iraq	..	..	..	18,271	18,914	3.6	..	d	..	..	17	‡	2,962	55	63	7.1	6.2	49	75	11
Ireland	30,580	33,467	1.4	3,515	3,504	0.3	8,700	9,550	1.1	3.6	..	10	3,699	71	74	3.9	2.2	92	99	†
Isle of Man	..	..	..	67	67	0.0	..	b	..	..	..	..	..	..	..	..	..	..	..	..
Israel	44,133	50,866	3.2	4,509	4,636	1.7	9,790	10,970	1.5	0.6	..	‡	3,138	71	76	3.8	2.8	83	92	†
Italy	869,767	970,619	2.4	57,517	57,588	0.2	15,120	16,850	2.2	2.3	8	4	3,566	72	76	2.4	1.3	81	83	†
Jamaica	3,334	3,606	0.7	2,382	2,390	1.2	1,400	1,510	0.4	4.8	7	5	2,572	67	73	5.4	2.4	82	82	..
Japan	2,984,262	3,140,948	4.1	123,116	123,503	0.6	24,240	25,430	3.5	3.8	6	3	2,848	72	79	2.1	1.7	92	98	†
Jordan[h]	4,967	3,924	0.4	3,045	3,154	3.6	1,630	1,240	-3.9	-13.7	10	8	2,907	55	68	7.9	6.3	..	..	25
Kenya	8,642	8,958	4.2	23,505	24,368	3.9	370	370	0.3	1.3	33	28	1,973	50	60	8.0	6.6	41	71	41
Kiribati	48	54	3.6	69	70	1.9	700	760	1.7	0.3	..	..	2,952	..	55	..	4.2	..	..	..
Korea, Dem. Rep.	..	..	..	21,229	21,576	1.7	..	..	..	..	..	..	3,193	60	71	5.4	2.3	..	..	..
Korea, Rep.	186,467	231,132	10.1	42,380	42,789	1.1	4,400	5,400	8.9	7.7	26	9	2,878	60	70	4.2	1.8	76	96	..
Kuwait	33,089	..	2.2	2,048	2,141	4.4	16,160	..	-2.2	..	0	1	3,132	66	74	7.2	3.6	75	86	30
Lao PDR	888	848	3.7	4,055	4,186	2.8	220	200	0.7	6.7	..	‡	2,637	40	50	6.1	6.7	29	68	56

Country or territory	Gnp (US$000,000) 1989	Gnp (US$000,000) 1990	Gnp Real growth rate (%) 1980-90	Population (000) 1989	Population (000) 1990	Population Growth rate (%) 1980-90	Gnp per capita (US$) 1989	Gnp per capita (US$) 1990	Gnp per capita Real growth rate (%) 1980-90	Gnp per capita Real growth rate (%) 1988-90	Agriculture's share in gdp (%) 1970	Agriculture's share in gdp (%) 1990	Daily calorie supply per capita 1988	Life expectancy at birth (years) 1970	Life expectancy at birth (years) 1990	Total fertility rate (births per woman) 1970	Total fertility rate (births per woman) 1990	School enrollment (%) 1970	School enrollment (%) 1990	Illiteracy (%) 1985
Lebanon	..	..	..	..	..	..	..	d	..	..	9	..	..	64	..	5.4	..	77	..	..
Lesotho	754	832	1.8	1,723	1,771	2.7	440	470	0.9	-2.0	35	..	2,307	49	57	5.8	5.6	61	80	26
Liberia	..	..	..	2,484	2,560	3.1	..	a	..	..	24	‡	2,270	47	54	6.5	6.3	32	..	65
Libya	23,333	..	5.4	4,395	4,546	4.1	5,310	..	9.2	..	2	‡	3,384	52	62	7.5	6.6	..	..	33
Luxembourg	98,750	10,875	4.3	377	378	0.4	26,220	28,770	3.9	4.1	4	‡	3,942	70	75	2.0	1.5	82	..	†
Macao	..	..	..	448	459	3.5	..	d	..	..	..	..	2,232	60	72	4.5	2.1	..	..	..
Madagascar	2,474	2,710	0.5	11,264	11,620	2.9	220	230	-2.3	1.5	30	33	2,101	45	51	6.6	6.5	50	56	33
Malawi	1,426	1,662	3.3	8,231	8,504	3.4	170	200	-0.1	1.7	44	33	2,009	40	48	7.8	7.6	23	52	59
Malaysia	37,061	41,524	5.1	17,353	17,752	2.6	2,140	2,340	2.5	7.6	29	‡	2,686	62	70	5.5	3.6	62	78	27
Maldives	81	96	10.0	210	218	3.5	380	440	6.6	9.7	..	‡	2,177	..	61	..	6.2	..	..	..
Mali	2,134	2,292	3.8	8,221	8,461	2.5	260	270	1.2	3.9	61	50	2,181	40	48	6.5	7.0	15	15	83
Malta	2,104	2,342	3.1	350	353	0.5	6,010	6,630	3.6	6.4	7	4	3,318	70	73	2.0	2.1	78	93	16
Martinique	..	..	..	338	341	0.5	..	f	..	..	..	..	2,849	68	76	4.4	2.1	100+	..	..
Mauritania	967	987	0.6	1,916	1,969	2.4	500	500	-1.8	-1.2	29	26	2,528	39	47	6.5	6.8	9	36	..
Mauritius	2,152	2,422	6.4	1,059	1,074	1.0	2,030	2,250	5.4	5.0	16	13	2,679	62	70	3.6	1.9	62	78	17
Mayotte	..	..	..	70	73	3.6	..	..	..	..	..	..	..	..	..	..	..	..	..	..
Mexico	175,892	214,500	1.1	84,616	86,161	2.0	2,080	2,490	-0.9	2.3	12	9	3,135	62	70	6.5	3.3	67	84	10
Mongolia	..	..	..	2,070	2,124	2.7	..	c	..	..	..	..	2,458	60	63	5.7	4.7	100+	95	..
Morocco	21,670	23,788	4.3	24,520	25,091	2.7	880	950	1.6	0.1	20	16	2,820	52	62	7.0	4.7	32	50	67
Mozambique	1,237	1,208	1.5	15,349	15,784	2.7	80	80	-4.1	-0.5	..	64	1,632	41	49	6.6	6.4	28	34	62
Myanmar	..	..	..	40,796	41,609	2.1	..	a	..	..	38	..	2,572	51	61	5.6	3.8	54	61	..
Namibia	..	..	..	1,724	1,780	3.2	..	c	..	..	..	..	1,889	48	58	6.1	5.9	..	..	..
Nepal	3,202	3,289	4.5	18,438	19,096	2.6	170	170	1.8	0.8	67	59	2,078	42	52	6.4	5.7	19	60	74
Netherlands	236,899	258,804	1.9	14,835	14,931	0.5	15,970	17,330	1.4	3.0	6	5	3,354	74	77	2.6	1.5	89	100+	†
Netherlands Antilles	..	..	..	189	191	0.9	..	b	..	..	..	..	2,803	63	67	3.4	2.1	..	..	..
New Caledonia	..	..	..	162	165	1.8	..	f	..	..	..	‡	2,920	..	69	4.3	2.8	..	..	..
New Zealand	38,899	43,185	1.4	3,312	3,405	0.8	11,740	12,680	0.6	2.1	..	10	3,459	72	75	3.2	2.0	93	94	†
Nicaragua	..	..	..	3,732	3,853	3.4	..	c	..	..	25	‡	2,361	54	65	6.9	5.3	54	76	13
Niger	2,173	2,365	1.3	7,439	7,666	3.4	290	310	-4.5	2.4	65	37	2,340	38	46	6.9	7.1	8	19	86
Nigeria	28,313	31,285	0.2	113,758	117,510	3.4	250	270	-3.0	1.8	40	31	2,039	44	52	6.9	6.6	21	47	58
Norway	88,513	98,079	3.1	4,227	4,242	0.4	20,940	23,120	2.7	1.0	6	8	3,253	74	77	2.5	1.8	87	95	†
Oman	7,756	..	8.6	1,486	1,554	1.4	5,220	..	7.1	..	16	‡	..	45	66	7.2	7.0	3	76	..
Pakistan	40,312	42,649	6.3	109,873	113,687	3.3	370	380	2.9	1.9	37	26	2,200	48	56	7.0	6.5	26	29	70
Panama	4,180	4,414	0.1	2,370	2,418	2.1	1,760	1,830	2.0	-1.6	15	10	2,468	66	73	5.2	2.8	75	83	12
Papua New Guinea	3,403	3,372	1.9	3,818	3,915	2.5	890	860	-0.5	-4.4	37	29	2,236	47	55	6.1	5.1	32	44	55
Paraguay	4,281	4,796	1.9	4,185	4,314	3.2	1,020	1,110	-1.3	2.9	32	28	2,816	65	67	6.0	4.6	67	69	12
Peru	22,148	25,149	0.2	21,188	21,662	2.3	1,050	1,160	-2.0	8.4	19	7	2,269	54	63	6.0	3.8	72	98	15
Philippines	41,921	43,954	0.9	60,036	61,358	2.4	680	730	-1.5	2.4	30	22	2,255	57	64	6.4	3.7	85	95	14
Poland	71,665	64,480	1.8	37,854	37,966	0.7	1,890	1,700	1.2	-6.6	..	14	3,451	70	71	2.2	2.1	87	94	†
Portugal	43,892	50,692	3.0	10,331	10,372	0.6	4,250	4,890	2.4	4.4	..	9	3,382	67	75	2.8	1.6	80	91	16
Puerto Rico	20,017	21,346	2.3	3,301	3,309	0.3	6,080	6,470	2.1	2.8	3	..	..	72	76	3.2	2.3	95	..	..
Qatar	6,424	6,962	-6.6	422	439	4.8	15,220	15,860	-11.4	-3.6	..	‡	..	61	70	6.9	5.7	76	100+	..
Reunion	..	..	..	584	593	1.6	..	f	..	..	..	..	2,665	63	72	4.3	2.3	..	..	..
Romania	40,000	38,025	1.5	23,152	23,249	0.4	1,730	1,640	1.1	-6.0	..	18	3,357	69	71	3.4	2.1	87	92	†
Rwanda	2,203	2,214	1.0	6,889	7,113	3.2	320	310	-2.2	-6.8	62	38	1,786	48	49	7.8	8.3	42	45	53
Saint Kitts and Nevis	129	133	4.8	41	40	-1.2	3,180	3,330	6.0	3.1	..	9	2,801	..	70	..	2.6	..	..	..
Saint Lucia	266	286	6.3	148	150	2.0	1,800	1,900	4.2	1.8	..	16	2,821	62	72	5.7	3.2	..	..	..
Saint Vincent	166	184	6.9	113	114	1.0	1,470	1,610	5.7	5.8	..	19	2,818	63	70	5.4	2.6	..	..	..

Country or territory	Gnp (US$000,000) 1989	Gnp (US$000,000) 1990	Gnp Real growth rate (%) 1980–90	Population (000) 1989	Population (000) 1990	Gnp per capita Growth rate (%) 1980–90	Gnp per capita (US$) 1989	Gnp per capita (US$) 1990	Gnp per capita Real growth rate (%) 1980–90	Gnp per capita Real growth rate (%) 1988–90	Agriculture's share in gdp (%) 1970	Agriculture's share in gdp (%) 1990	Daily calorie supply per capita 1988	Life expectancy at birth (years) 1970	Life expectancy at birth (years) 1990	Total fertility rate (births per woman) 1970	Total fertility rate (births per woman) 1990	School enrollment (%) 1970	School enrollment (%) 1990	Illiteracy (%) 1985
Sao Tome and Principe	51	47	-1.5	120	123	2.8	420	380	-4.2	-2.5	37	25	2,657	..	66	..	5.1	..	..	43
Saudi Arabia	86,898	..	-0.8	14,435	14,902	4.8	6,020	..	-5.6	..	6	8	2,832	52	64	7.1	7.0	31	60	49
Senegal	4,710	5,260	3.0	7,205	7,428	3.0	660	710	0.0	0.9	24	21	1,989	43	49	6.5	6.5	24	38	72
Seychelles	285	318	3.2	67	68	0.7	4,230	4,670	2.5	6.1	..	4	2,146	..	71	..	2.8	..	..	..
Sierra Leone	850	981	0.9	4,034	4,137	2.4	210	240	-1.5	0.9	28	32	1,806	34	42	6.5	6.5	22	37	71
Singapore	27,794	33,512	7.0	2,685	2,722	1.2	10,350	12,310	5.7	8.0	2	0	2,892	68	74	3.1	1.9	77	87	14
Solomon Islands	181	187	7.0	313	324	3.5	580	580	3.4	1.1	..	‡	2,115	40	65	6.4	6.5	..	..	..
Somalia	1,006	946	1.1	6,091	6,284	3.0	170	150	-1.8	-5.5	59	66	1,736	40	48	6.7	6.8	7	14	88
South Africa	85,970	90,410	1.5	34,983	35,914	2.4	2,460	2,520	-0.9	-3.8	8	6	3,035	53	62	5.7	4.2	..	..	..
Spain	364,141	429,404	3.1	38,811	39,326	0.4	9,380	10,920	2.7	3.6	..	5	3,543	72	77	2.8	1.6	88	100+	6
Sri Lanka	7,272	7,971	3.9	16,806	17,002	1.5	430	470	2.4	3.1	28	26	2,319	64	71	4.3	2.4	71	86	13
Sudan	..	..	..	24,492	25,191	2.8	..	a	..	..	43	31	1,996	42	51	6.7	6.3	24	36	..
Suriname	1,332	1,365	-2.6	437	447	2.5	3,050	3,050	5.0	-1.8	7	..	2,809	64	68	5.5	3.4	92	84	10
Swaziland	605	645	4.5	761	789	3.4	790	820	1.1	-1.3	33	..	2,548	46	57	6.5	6.3	63	83	32
Sweden	183,356	202,498	2.1	8,498	8,552	0.3	21,580	23,680	1.8	0.1	..	4	3,007	75	78	1.9	2.0	90	95	†
Switzerland	199,766	219,337	2.3	6,647	6,690	0.5	30,050	32,790	1.7	2.1	..	‡	3,547	73	78	2.1	1.6	..	..	†
Syrian Arab Rep.	10,554	12,404	1.4	12,079	12,533	3.6	870	990	2.1	0.9	20	28	3,168	56	66	7.7	6.6	61	87	40
Tanzania[1]	3,192	2,779	2.3	23,817	24,518	3.1	140	120	0.7	1.3	41	58	2,151	45	50	6.4	6.6	23	42	..
Thailand	67,586	79,044	7.6	55,448	55,801	1.8	1,220	1,420	5.6	10.5	26	12	2,287	58	66	5.4	2.4	58	58	9
Togo	1,375	1,474	1.8	3,507	3,638	3.5	390	410	1.7	-1.2	34	33	2,133	45	54	6.5	6.6	39	64	59
Tonga	89	100	2.1	98	99	0.5	910	1,010	1.5	2.0	..	..	2,980	..	67	6.5	4.0	..	..	..
Trinidad and Tobago	4,288	4,458	-4.3	1,262	1,283	1.7	3,400	3,470	6.0	0.0	5	3	2,960	66	72	3.6	2.8	83	93	4
Tunisia	10,152	11,592	3.4	7,988	8,175	2.5	1,270	1,420	0.9	3.8	20	16	2,964	54	67	6.4	3.8	64	78	46
Turkey	75,193	91,742	5.5	54,953	56,277	2.4	1,370	1,630	3.0	3.4	30	18	3,080	57	67	5.3	3.5	67	78	26
Uganda	3,899	3,814	4.1	16,770	17,358	3.2	230	220	0.8	2.5	54	66	2,013	47	49	6.9	7.3	25	52	43
United Arab Emirates	28,449	31,613	-3.1	1,545	1,592	4.4	18,410	19,860	-7.2	6.0	..	2	3,552	61	72	6.5	4.6	63	86	..
United Kingdom	846,549	923,959	2.7	57,236	57,483	0.2	14,790	16,070	2.5	1.2	..	2	3,252	72	76	2.4	1.8	88	93	†
United States	5,186,469	5,445,825	3.2	248,762	250,942	1.0	20,850	21,700	2.2	0.9	3	2	3,666	71	76	2.5	1.9	100	100	†
Uruguay	7,538	7,929	0.3	3,077	3,093	0.6	2,450	2,560	-0.9	0.2	13	11	2,770	69	73	2.9	2.3	86	93	5
USSR	..	..	..	287,845	288,734	0.9	1	..	..	..	..	..	3,386	69	71	2.4	2.3	95	100+	†
Vanuatu	149	167	2.4	152	157	2.9	980	1,060	-0.5	5.1	..	19	2,530	..	65	6.5	5.6	..	..	..
Venezuela	47,560	50,574	0.7	19,246	19,738	2.8	2,470	2,560	-2.0	-4.5	6	6	2,547	65	70	5.3	3.5	70	84	13
Viet Nam	..	..	..	64,800	66,473	2.2	..	a	..	..	..	..	2,233	..	67	..	3.9	..	69	..
Virgin Islands (U.S.)	1,344	..	2.5	109	110	1.1	12,330	..	1.2	..	..	..	..	..	74	5.3	2.4	..	..	..
Western Samoa	118	121	2.0	163	165	0.6	720	730	1.2	0.6	..	1	2,477	..	66	6.7	4.7	..	..	..
Yemen Rep.	..	..	..	11,220	11,612	3.0	..	a	..	..	52	20	2,320	42	..	7.0	..	7	..	80
Yugoslavia	69,581	72,860	0.2	23,690	23,800	0.7	2,940	3,060	-0.9	-3.3	18	12	3,505	68	72	2.3	2.0	77	85	9
Zaire	8,396	8,117	1.6	34,458	35,564	3.1	240	230	-1.5	-5.7	16	40	2,034	45	53	6.0	6.0	52	52	39
Zambia	3,099	3,391	0.7	7,829	8,122	3.7	400	420	-2.9	-1.8	11	17	2,026	47	54	6.7	6.7	61	69	24
Zimbabwe	6,235	6,313	2.6	9,531	9,809	3.4	650	640	-0.8	4.5	15	13	2,232	51	64	7.7	4.9	47	95	26

.. Not available.

† According to Unesco, illiteracy is less than 5%. ‡ See map for World Bank estimates of gnp ranges.

Note: Figures in italics are for years other than those specified; the number 0 or 0.0 in the table means zero or less than half the unit shown and not known more precisely.

a. Gnp per capita estimated to be less than $500. b. Gnp per capita estimated to be $6,000 or more. c. Gnp per capita estimated to be in the $500–$1,499 range. d. Gnp per capita estimated to be in the $1,500–$3,499 range. e. Data for gnp, gnp per capita, and agriculture's share in gdp cover Federal Republic of Germany before unification; other indicators are composites of separate measures previously reported for the Federal Republic of Germany and the German Democratic Republic. f. Gnp per capita estimated to be in the $3,500–$5,999 range. g. References to gnp relate to gdp estimates. h. Data for gnp cover the East Bank only. i. Data for gnp and gnp per capita cover mainland Tanzania only. j. Gnp per capita estimates for the USSR in 1989 range from $1,780 (*The Economy of the USSR*, 1990, joint report by the World Bank, IMF, OECD, and EBRD) to $9,230 (*Handbook of Economic Statistics*, 1990, U.S. Central Intelligence Agency, using purchasing power parities).

GNP PER CAPITA, 1990

A country's gross national product divided by its population.

PNB PAR HABITANT, 1990

Produit national brut divisé par le nombre d'habitants.

PNB PER CAPITA, 1990

El producto nacional bruto del país dividido por su población.

The distribution of gnp per capita

Shares of world population living in countries with different levels of gnp per capita



Country groups are the same as those in the map key at right.

US dollars

- Less than $500
- $500 - $1,499
- $1,500 - $3,499
- $3,500 - $5,999
- $6,000 or more
- No data

Summary table

Gnp per capita, 1990	*Number of countries*	*Gnp (US$000,000) 1990*	*Population (000,000) 1990*	*Gnp per capita (US$) 1990*
Less than $500	45	929,000	2,826	330
$500 - $1,499	41	499,000	612	820
$1,500 - $3,499	38	1,589,000	662	2,400
$3,500 - $5,999	11	1,522,000	349	4,360
$6,000 or more	50	16,300,000	846	19,520
World[a]	185	20,839,000	5,295	3,940

a World Bank staff estimate

24

25

Gnp per capita, 1990

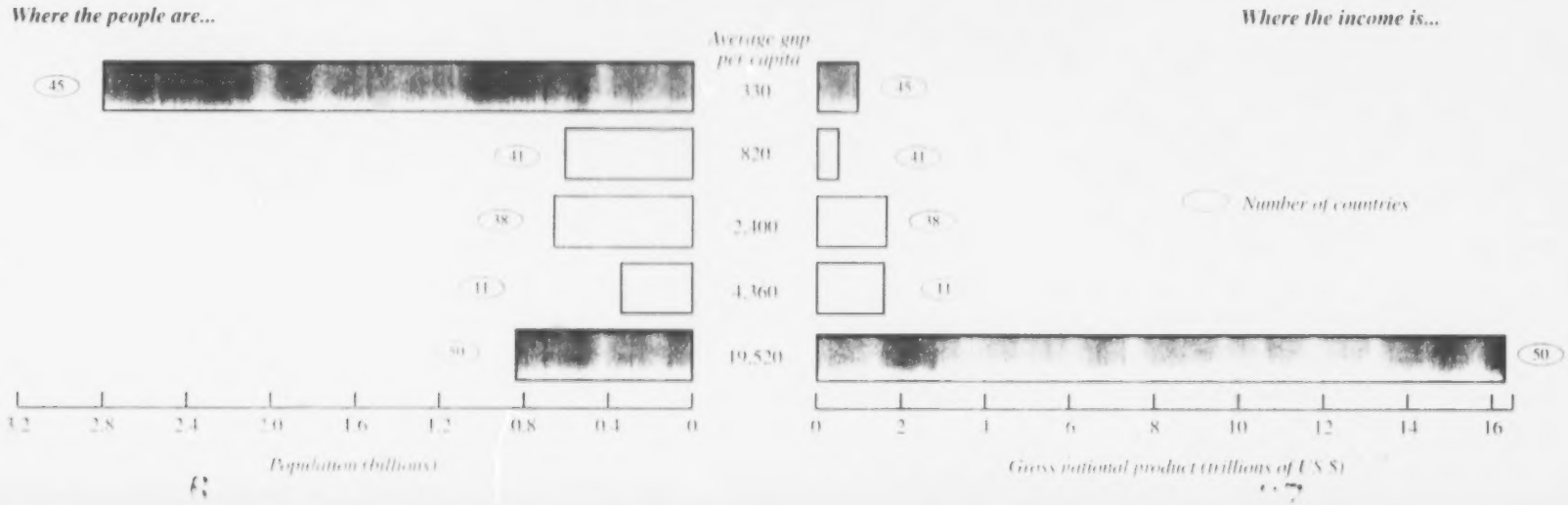

POPULATION GROWTH RATE, 1980–90

The average annual percentage change in a country's population. The absolute change in a year is the sum of births and immigrants minus the sum of deaths and emigrants.

TAUX DE CROISSANCE DE LA POPULATION, 1980–90

Taux moyen annuel de variation de la population. La variation absolue au cours d'une année est égale à la somme des naissances et du nombre d'immigrants, moins la somme des décès et du nombre d'émigrants.

TASA DE CRECIMIENTO DE LA POBLACION, 1980–90

Cambio porcentual anual medio del número de habitantes de un país. El cambio absoluto en un año es la suma de los nacimientos y los inmigrantes menos la suma de las defunciones y los emigrantes.

How fast the population is growing

Shares of world population growing at different rates



Country groups are the same as those in the map key at right

Average annual change

- More than 3.0%
- 2.2% - 3.0%
- 1.5% - 2.1%
- 1.0% - 1.4%
- Less than 1.0%
- No data

Summary table

Population growth rate, 1980–90	*Number of countries*	*Gnp (US$000,000) 1990*	*Population (000,000) 1990*	*Gnp per capita (US$) 1990*
More than 3.0%	52	743,000	684	1,170
2.2% – 3.0%	43	961,000	832	1,150
1.5% – 2.1%	27	1,575,000	2,478	640
1.0% – 1.4%	16	5,881,000	341	17,240
Less than 1.0%[a]	47	11,679,000	960	12,170
No data	..	..	..	..

a. Includes countries for which population growth rate is not available

Gnp per capita ranking of economies with more than 1 million people, 1990

Population growth rate, 1980-90 (%)

8
6
4
2
0

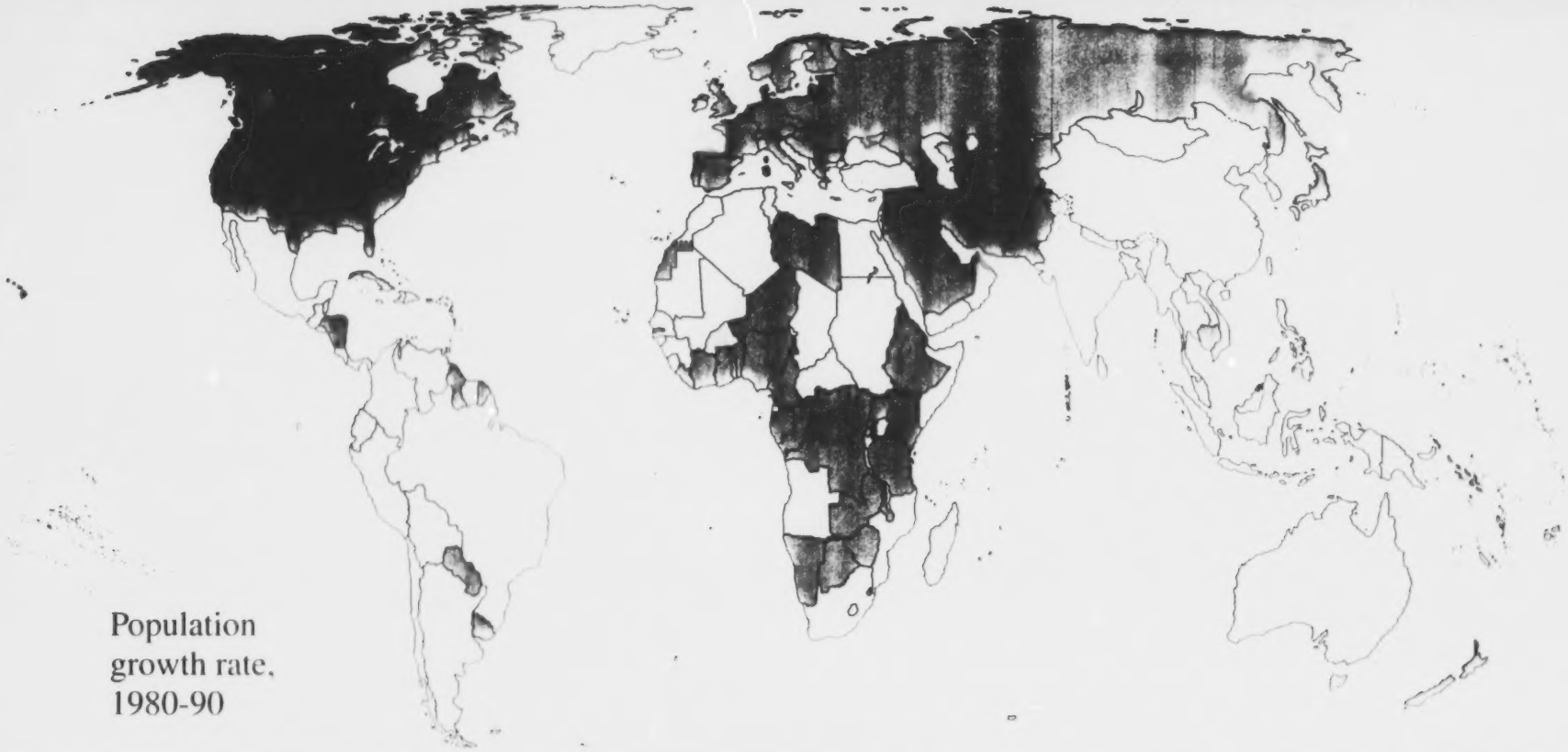
Population
growth rate,
1980-90

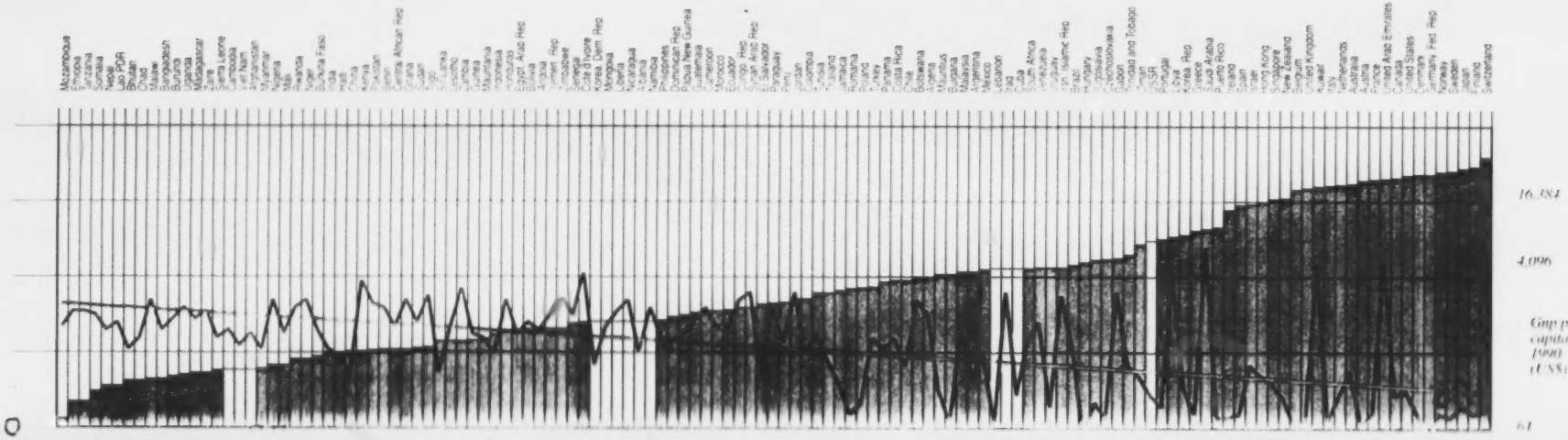
16,384
4,096
Gnp per capita, 1990 (US$)
64

GNP PER CAPITA GROWTH RATE, 1980–90

The average annual percentage change in a country's real gnp per capita.

TAUX DE CROISSANCE DU PNB PAR HABITANT, 1980–90

Variation annuelle moyenne, en pourcentage, du pnb réel par habitant.

TASA DE CRECIMIENTO DEL PNB PER CAPITA, 1980–90

Cambio porcentual anual medio del pnb per cápita real de un país.

How gnp per capita is changing

Shares of world population living in countries with different rates of growth in gnp per capita



Country groups are the same as those in the map key at right

Average annual change

- Less than 0%
- 0% - 0.9%
- 0.9% - 1.9%
- 1.9% - 2.9%
- 3.0% or more
- No data

Summary table

Gnp per capita growth rate, 1980–90	*Number of countries*	*Gnp (US$000,000) 1990*	*Population (000,000) 1990*	*Gnp per capita (US$) 1990*
Less than 0%	61	940,000	817	1,150
0% - 0.9%	13	712,000	269	2,650
1.0% - 1.9%	26	2,589,000	427	6,060
2.0% - 2.9%	18	10,298,000	734	14,030
3.0% or more	28	4,624,000	2,483	1,860
No data	39	..	565	..

Gnp per capita ranking of economies with more than 1 million people, 1990

Gnp per capita growth rate, 1980–90

12
6
0
-6
-12

Gnp per capita
growth rate,
1980-90

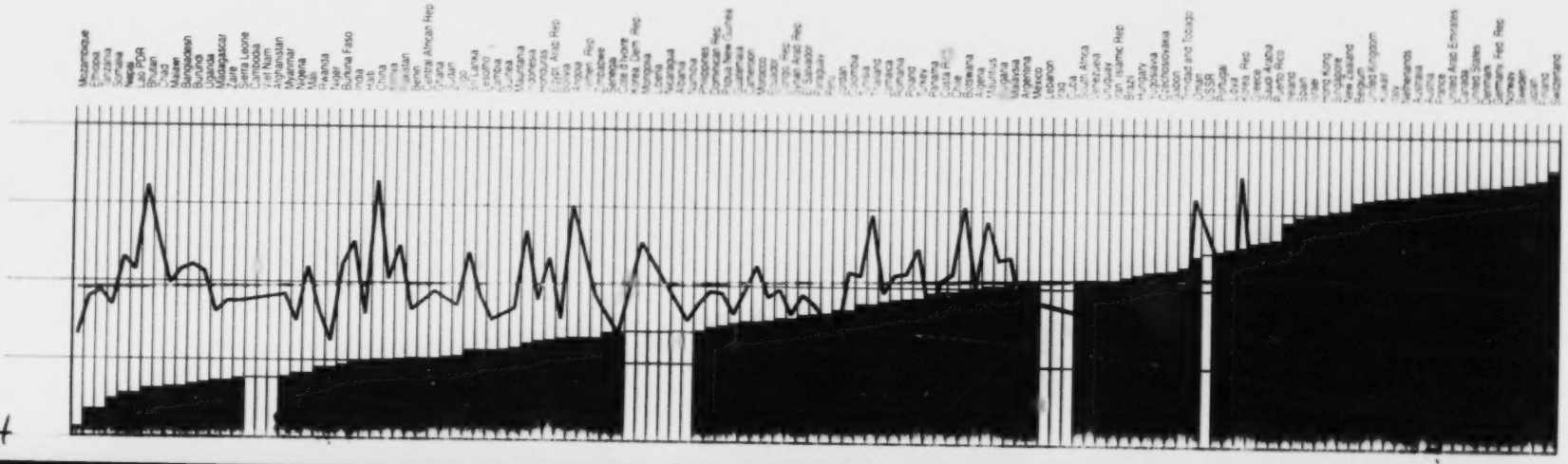
16,384
4,096
Gnp per capita, 1990 (US$)
61

SHARE OF AGRICULTURE IN GDP, 1990

The value added in a country's agriculture sector, as a percentage of gross domestic product.

PART DE L'AGRICULTURE DANS LE PIB, 1990

Valeur ajoutée du secteur agricole, en pourcentage du produit intérieur brut.

PROPORCION DE LA AGRICULTURA EN EL PIB, 1990

El valor agregado en el sector agrícola de un país, como porcentaje del producto interno bruto.

Dependence on agriculture

Shares of world population living in countries with different portions of gdp coming from agriculture



Country groups are the same as those in the map key at right

Share in gdp

- 30% or more
- 20% - 29%
- 10% - 19%
- 6% - 9%
- Less than 6%
- No data

Summary table

Share of agriculture in gdp, 1990	*Number of countries*	*Gnp (US$000,000) 1990*	*Population (000,000) 1990*	*Gnp per capita (US$) 1990*
30% or more	50	171,000	666	260
20% – 29%	29	1,168,000	2,564	460
10% – 19%	34	798,000	451	1,770
6% – 9%	18	1,535,000	363	4,220
Less than 6%	41	15,804,000	867	18,220
No data	13	1,372,000	383	3,580

Gnp per capita ranking of economies with more than 1 million people, 1990



Share of agriculture in gdp, 1990

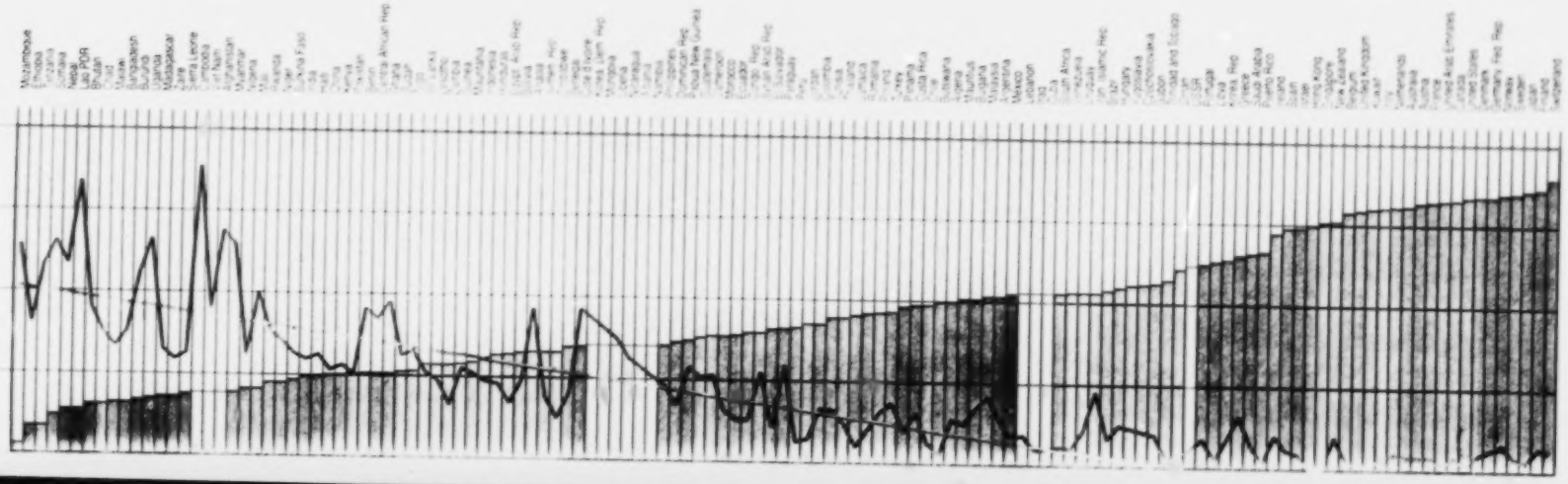

DAILY CALORIE SUPPLY PER CAPITA, 1988

The calorie content of the food produced and imported for domestic consumption, divided by a country's population and expressed as a daily amount.

RATION CALORIQUE JOURNALIERE PAR HABITANT, 1988

Valeur calorique des aliments produits ou importés pour la consommation intérieure, divisée par le nombre d'habitants et exprimée en valeur journalière.

SUMINISTRO DIARIO DE CALORIAS PER CAPITA, 1988

El contenido de calorías de los alimentos producidos o importados para consumo interno, dividido por la población de un país y expresado como una cantidad diaria.

Adequacy of food supply

Shares of world population living in countries with different levels of food supply



Country groups are the same as those in the map key at right

Calories per capita

- Less than 2,300
- 2,300 - 2,600
- 2,600 - 2,900
- 2,900 - 3,300
- 3,300 or more
- No data

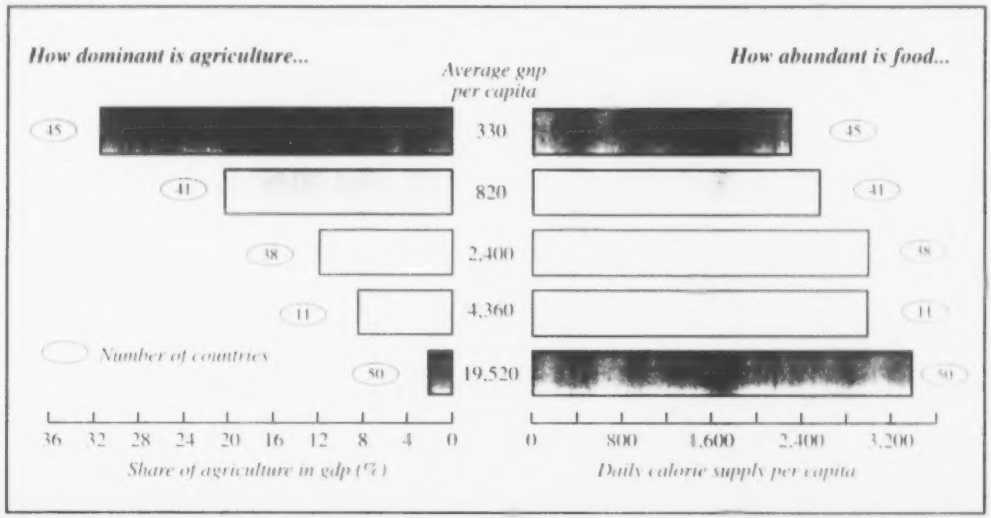

Gnp per capita ranking of economies with more than 1 million people, 1990

Daily calorie supply per capita, 1988

4,000
3,000
2,000
1,000
0

Daily calorie supply per capita, 1988

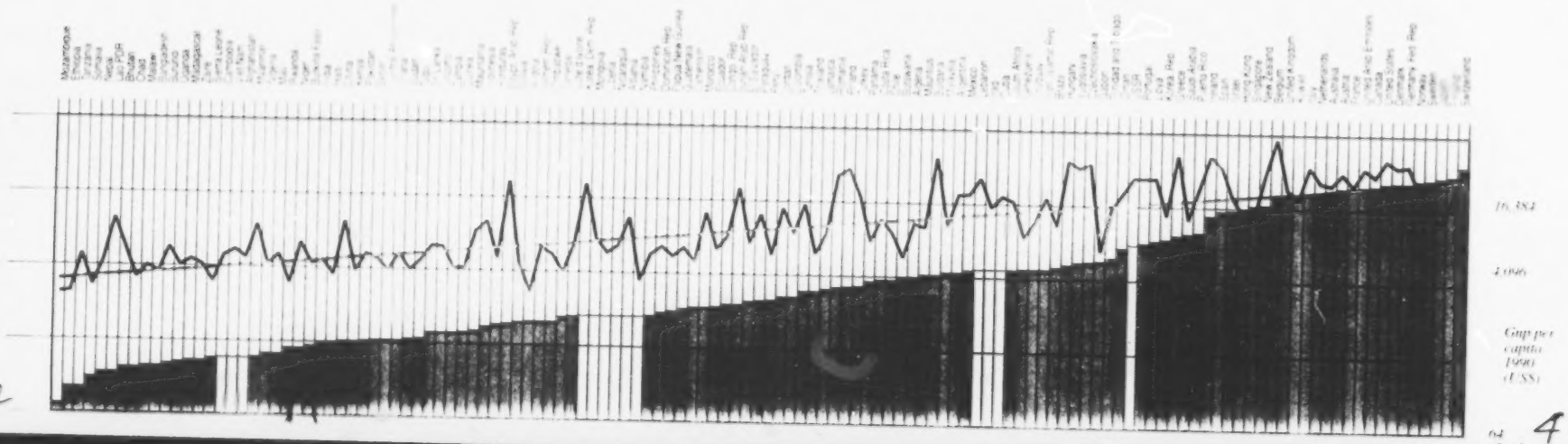

42

LIFE EXPECTANCY AT BIRTH, 1990

The average number of years a newborn baby would live if patterns of mortality prevailing for all people at the time of its birth were to stay the same throughout its life.

ESPERANCE DE VIE A LA NAISSANCE, 1990

Nombre moyen d'années que vivrait un nouveau-né si les tendances de la mortalité observées pour l'ensemble de la population au moment de sa naissance restaient inchangées tout au long de son existence.

ESPERANZA DE VIDA AL NACER, 1990

Número de años que, en promedio, viviría un recién nacido si las tendencias de mortalidad prevalecientes para toda la población en el momento de su nacimiento permanecieran constantes durante toda su vida.

The prospect of life at birth

Shares of world population living in countries with different life expectancy at birth



Country groups are the same as those in the map key at right

Years

- Less than 50
- 50 - 64
- 65 - 69
- 70 - 72
- 73 or more
- No data

Life expectancy in the 16 largest developing countries

Life expectancy at birth (years)

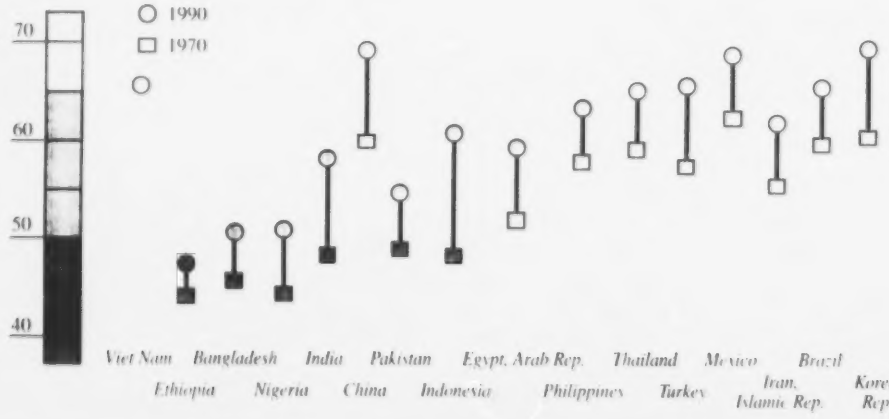

Gnp per capita ranking of economies with more than 1 million people, 1990



44

Life expectancy at birth, 1990

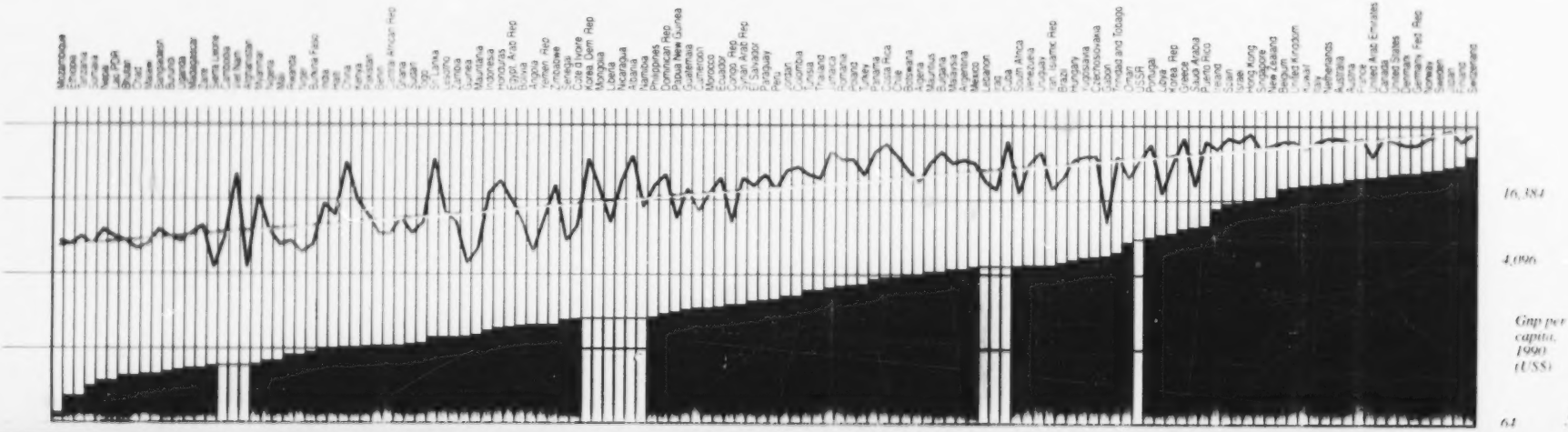

TOTAL FERTILITY RATE, 1990

The number of children a woman will bear during her lifetime, given prevailing age-specific fertility rates.

INDICE SYNTHETIQUE DE FECONDITE, 1990

Nombre d'enfants auquel une femme donnera naissance pendant son existence, calculé sur la base des taux observés de fécondité par âge.

TASA DE FECUNDIDAD TOTAL, 1990

Número de hijos que una mujer tendrá durante su vida, de acuerdo con las tasas prevalecientes de fecundidad específica por edades.

Family size

Shares of world population living in countries with different total fertility rates



Country groups are the same as those in the map key at right

Births per woman

- 5 or more
- 4.0 - 4.9
- 3.0 - 3.9
- 2.0 - 2.9
- Less than 2
- No data

Total fertility in the 16 largest developing countries

Total fertility rate (births per woman)

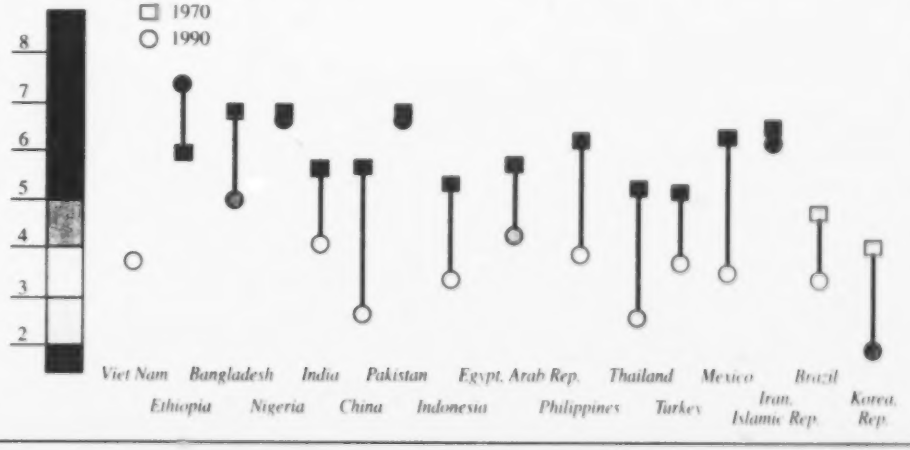

Gnp per capita ranking of economies with more than 1 million people, 1990

Total fertility rate, 1990

8
6
4
2
0

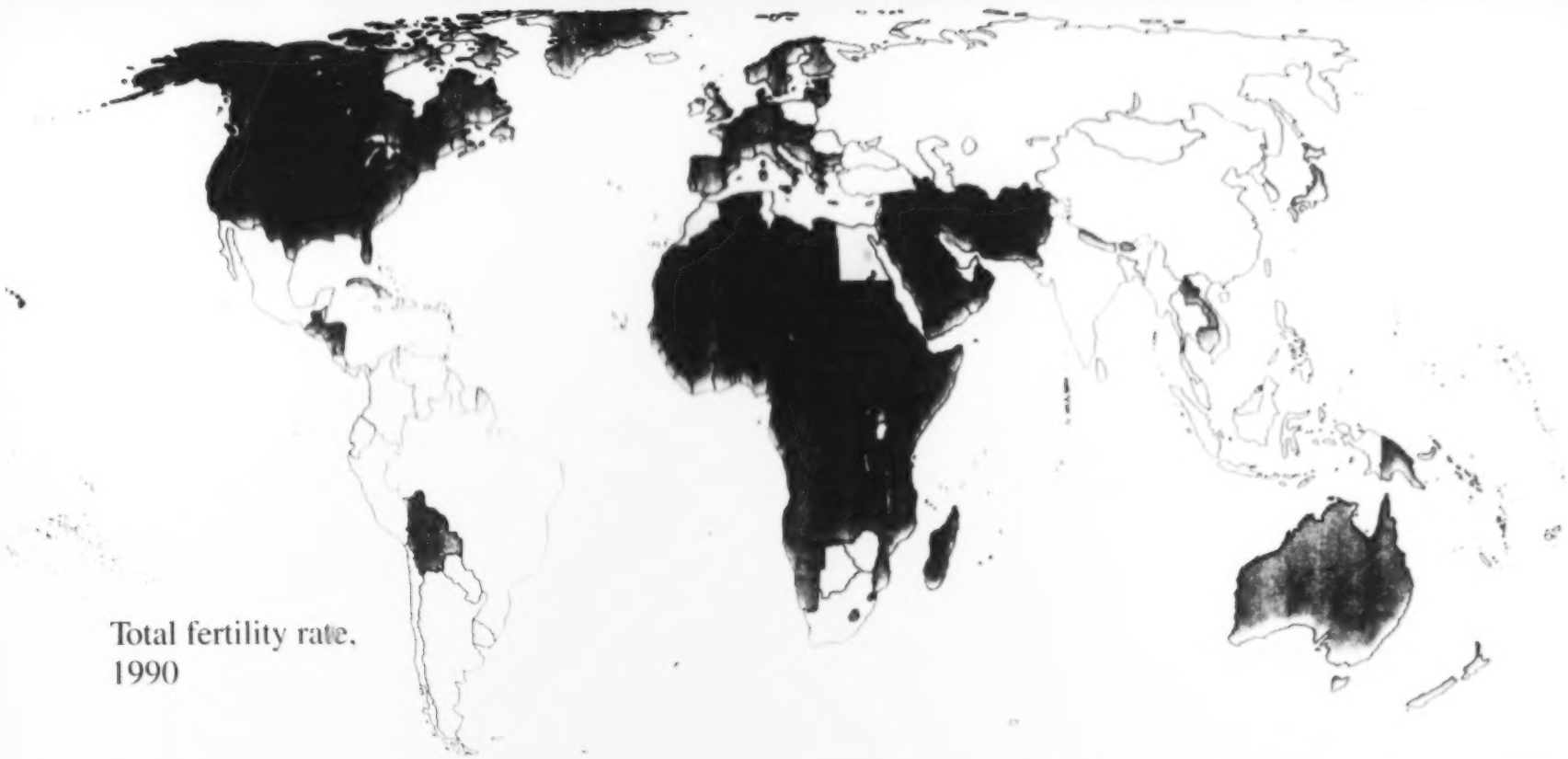

Total fertility rate, 1990

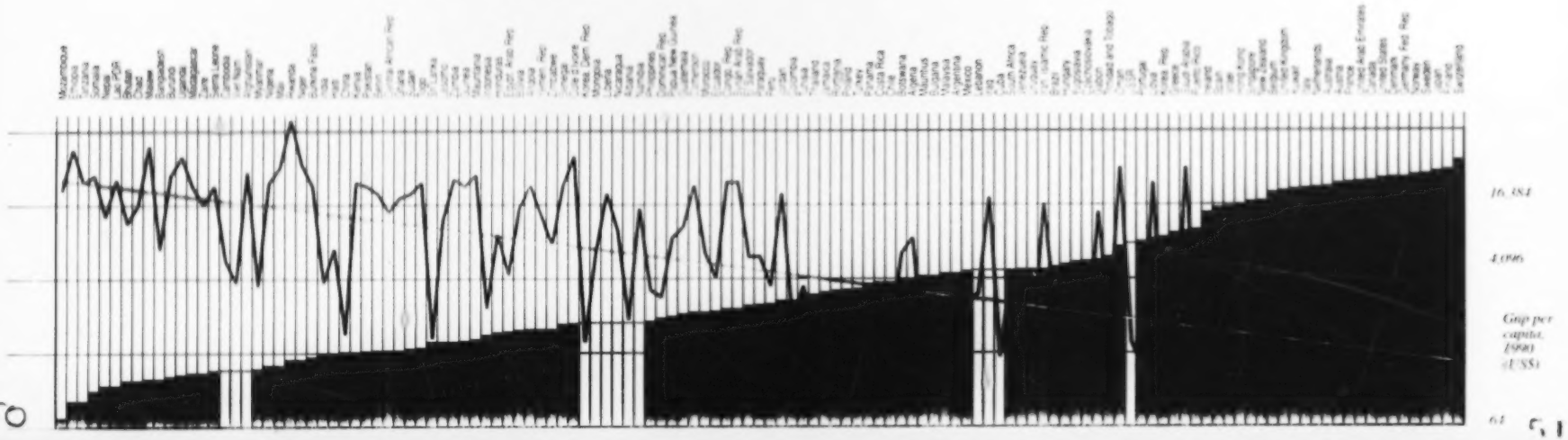

50

51

ILLITERACY RATE, 1985

The percentage of the population age 15 or older who cannot read and write a short simple statement about everyday life.

TAUX D'ANALPHABETISME, 1985

Le pourcentage des jeunes âgés d'au moins 15 ans incapables de lire et d'écrire, en le comprenant, un exposé simple et bref de faits en rapport avec leur vie quotidienne.

TASA DE ANALFABETISMO, 1985

El porcentaje de la población de 15 años o más que no es capaz de leer y escribir, comprendiéndola, una breve y sencilla exposición de hechos relativos a su vida cotidiana.

Illiteracy levels

Shares of world population living in countries with different rates of illiteracy

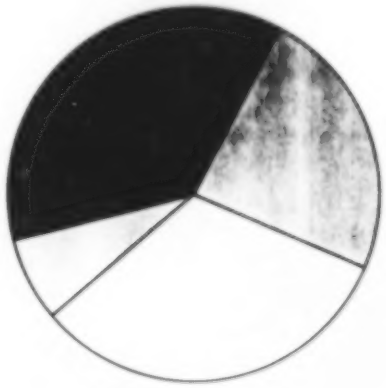

Country groups are the same as those in the map key at right

Share of population

- 60% or more
- 40% - 59%
- 20% - 39%
- 5% - 19%
- Less than 5%
- No data

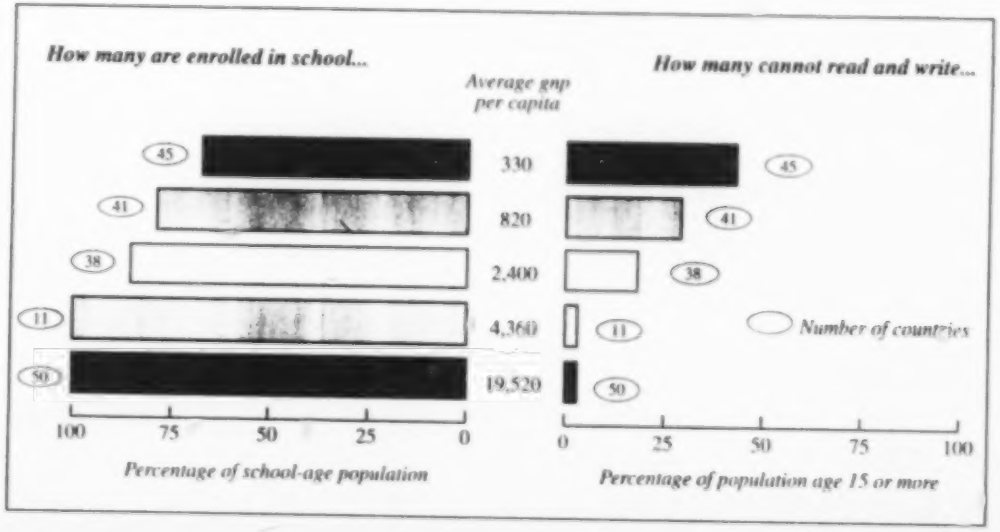

Gnp per capita ranking of economies with more than 1 million people, 1990

Illiteracy rate, 1985

100
75
50
25
0

Illiteracy rate,
1985

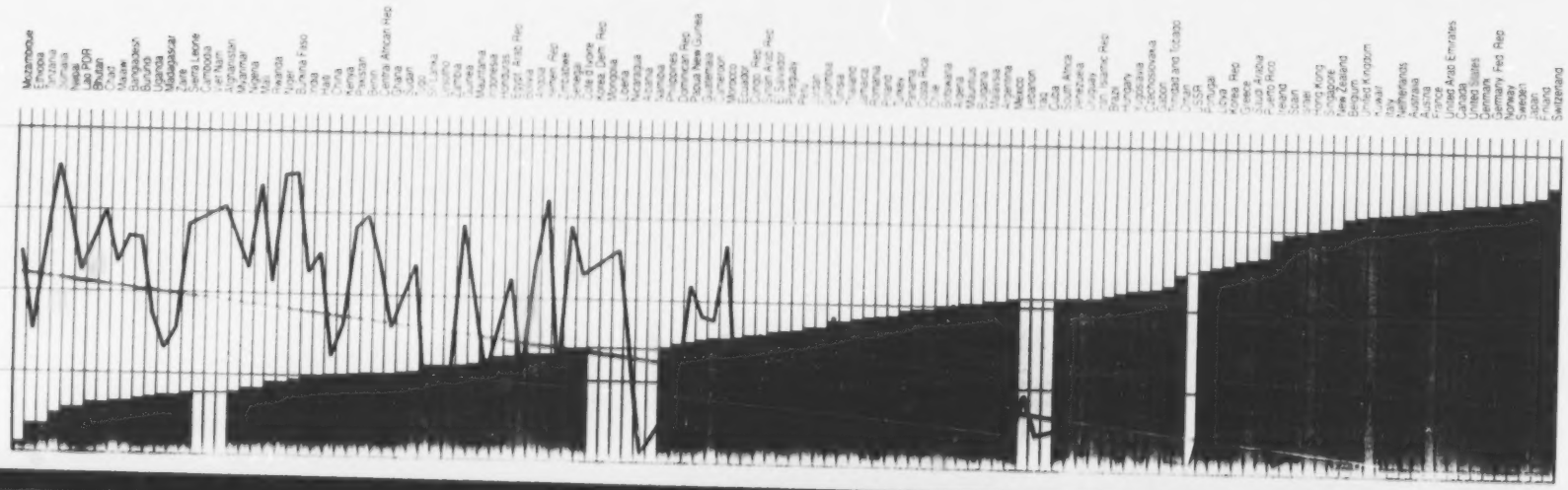
16,384
4,096
Gnp per capita, 1990 (US$)
64

TECHNICAL NOTES

The Atlas reports data compiled in accordance with internationally agreed methods. The World Bank modifies data to improve international consistency, but weaknesses in basic data collection affect the reliability and comparability of the data for many economies. This should be taken into account in comparing of data across economies.

Changes in this edition

In this edition, all economies for which precise gnp per capita data are not available have been given range estimates in the main charts. These estimates are represented by light green bars.

Economic indicators

Gnp, the sum of the final output of goods and services produced by an economy, is a measure of a country's economic performance.

Gnp in national currency is usually converted to U.S. dollars at official exchange rates for comparison across countries. An alternative rate is used when the official exchange rate is judged to diverge by an exceptionally large margin from the rate effectively applied to international transactions.

The Atlas method applies a conversion factor that averages the exchange rate for a given year and the two preceding years, adjusting for differences in rates of inflation between the country and the United States. This averaging smooths fluctuations in prices and exchange rates. The resulting estimate is divided by the midyear population to obtain the per capita gnp in current U.S. dollars.

Value added in agriculture includes forestry, hunting, and fishing. Available estimates do not always include food grown by rural households for their own use.

Demographic and social indicators

The estimates of population and other demographic data are made by the World Bank from data provided by the UN Population Division, the UN Statistical Office, and country statistical offices. Refugees not permanently settled in the country of asylum are generally considered to be part of their country of origin.

Education data are from Unesco; per capita calorie data are from the Food and Agricultural Organization of the United Nations, calculated by dividing the calorie equivalent of an economy's food supply by the population. All are supplemented by data from World Bank sources.

Illiteracy rates are as reported in Unesco's *Compendium of Statistics on Illiteracy, 1988*. Although countries define illiteracy in different ways, Unesco seeks to present estimates based on the definition of an illiterate as "one who cannot with understanding both read and write a short simple statement on everyday life." The estimates are not strictly comparable among countries.

The school enrollment ratio is distorted to the extent that children under or over the country's primary and secondary school age are enrolled. This distortion accounts for some countries having ratios of 100+.

Other calculation issues

Growth rates of gnp, population, and gnp per capita are average annual growth rates computed by fitting trend lines to the logarithmic values of population and of gnp and gnp per capita at constant market prices for each year of the period.

In the main charts each indicator is plotted as a blue line graph against a green background bar graph that ranks economies from poorest to richest by gnp per capita—on a semilog scale. A red regression line emphasizes the indicator's trend relative to each economy's ranking in the gnp per capita graph. Data for the blue line are interpolated when not available. The light green bars indicate countries for which gnp per capita is not known precisely but is estimated to fall within a given range. These countries are placed in the middle of their range, except for high-income countries, which are placed at the cutoff point. Italicized country names indicate that 1989 gnp per capita data are the latest available and that these data are adjusted to 1990 prices by the use of the U.S. gnp deflator.

Throughout the Atlas, the data for China do not include Taiwan, China.

More detailed technical notes may be found in the World Bank's *World Development Report 1991*. Readers interested in a fuller explanation of the technical issues are invited to address their queries to the Socio-Economic Data Division, International Economics Department, World Bank, 1818 H Street, N.W., Washington, D.C. 20433, U.S.A.

NOTES TECHNIQUES

Les données figurant dans l'Atlas ont été établies conformément aux méthodes acceptées à l'échelon international. La Banque mondiale modifie les données de base pour améliorer leur uniformité sur le plan international, mais les déficiences de la collecte des données de base se répercutent sur la fiabilité et la comparabilité des renseignements relatifs à un grand nombre de pays. Le lecteur est invité à en tenir compte lorsqu'il voudra faire des comparaisons entre pays.

Modifications dans cette édition

Dans la présente édition, pour tous les pays pour lesquels on ne dispose pas de données précises sur le pnb par habitant, on trouvera des estimations dans les principaux diagrammes. Ces estimations sont représentées par des rayures vert clair.

Indicateurs économiques

Le pnb, qui est la somme de la production finale de biens et services de l'économie nationale, est une mesure de l'activité économique d'un pays.

Pour permettre les comparaisons entre pays, les données du pnb exprimées en monnaie nationale sont converties en dollars des Etats-Unis aux taux de change officiels. Un autre taux est utilisé quand on estime que le taux officiel s'écarte excessivement du taux effectivement appliqué aux transactions internationales.

Le taux auquel est effectuée cette conversion pour une année quelconque correspond à la moyenne du taux de change pour l'année en cause et les deux années précédentes, corrigé du différentiel d'inflation entre le pays considéré et les Etats-Unis. Cette méthode permet de lisser les fluctuations des prix et des taux de change. On divise ensuite le résultat obtenu par le nombre d'habitants en milieu d'année pour obtenir le pnb par habitant en dollars courants des Etats-Unis.

La valeur ajoutée du secteur agricole inclut celle de la sylviculture, de la chasse et de la pêche. Les estimations disponibles ne comprennent pas toujours l'autoconsommation des ménages ruraux.

Indicateurs démographiques et sociaux

Les estimations de la population et autres données démographiques sont celles de la Banque mondiale, établies sur la base de données fournies par la Division de la population et le Bureau des statistiques des Nations Unies, ainsi que par les bureaux de statistiques nationaux. Les réfugiés qui ne sont pas installés de façon permanente dans leur pays d'asile sont généralement comptés dans la population de leur pays d'origine.

Les données pour l'éducation proviennent de l'Unesco. Les données pour les rations caloriques proviennent de l'Organisation des Nations Unies pour l'alimentation et l'agriculture, et on les calcule en divisant l'équivalent calorie de l'offre de denrées alimentaires disponible dans un pays par sa population. Dans tous les cas, elles sont complétées par des données provenant de la Banque mondiale.

Les taux d'analphabétisme indiqués sont tirés du *Compendium des statistiques relatives à l'analphabétisme, 1988*, document de l'Unesco. La définition de l'analphabétisme varie d'un pays à l'autre, mais les estimations de l'Unesco sont fondées sur la définition suivante : "Analphabète : personne incapable de lire et d'écrire, en le comprenant, un exposé simple et bref de faits en rapport avec sa vie quotidienne." Les estimations concernant les différents pays ne sont pas totalement comparables.

Le taux de scolarisation est biaisé dans la mesure où les élèves des écoles comprennent des enfants d'un âge inférieur ou supérieur à l'âge de scolarisation primaire et secondaire du pays intéressé. Cette distorsion explique pourquoi certains pays ont un taux supérieur à 100.

Autres questions liées aux calculs

Les taux de croissance du pnb, de la population et du pnb par habitant sont des taux de croissance annuels moyens calculés en établissant des courbes de tendance à partir des données, exprimées sous forme logarithmique, sur la population et sur le pnb et le pnb par habitant aux prix constants du marché pour chaque année de la période.

Dans les principaux diagrammes, la valeur de l'indicateur est représentée par une ligne bleue, surimposée au diagramme en barres (coloré en vert) indiquant le classement des pays du plus pauvre au plus riche, selon leur pnb par habitant–exprimé sur une base semi-logarithmique. Une droite de régression colorée en rouge indique la tendance de l'indicateur, par rapport au classement de chaque pays selon son pnb par habitant dans le graphique. Dans le cas des pays pour lesquels on ne disposait pas des données nécessaires à l'établissement de la ligne bleue, on a procédé par interpolation. Les diagrammes en barres colorés en vert pâle indiquent les pays dont le pnb par habitant n'est pas connu avec exactitude mais est estimé correspondre à une fourchette donnée. Ces pays sont placés au milieu de leur fourchette, à l'exception des pays à revenu élevé qui sont placés au seuil de la fourchette. Pour les pays dont le nom est en italique, le dernier pnb par habitant connu est celui de 1989, et l'ajustement aux prix de 1990 a été fait sur la base de l'indice de prix implicite du pnb des Etats-Unis.

Dans tout l'Atlas, les données relatives à la Chine ne comprennent pas Taiwan, Chine.

Les lecteurs trouveront des notes techniques plus détaillées dans le *Rapport sur le développement dans le monde 1991* publié par la Banque mondiale. Ceux qui souhaiteraient plus d'explications sur ces questions techniques sont invités à envoyer leurs demandes de renseignements à l'adresse suivante : Socio-Economic Data Division, International Economics Department, World Bank, 1818 H Street, N.W., Washington, D.C. 20433, U.S.A.

NOTAS TECNICAS

En el Atlas se presentan datos recopilados de acuerdo con métodos internacionalmente convenidos. El Banco Mundial modifica los datos básicos en aras de mejorar su coherencia en el ámbito internacional pero, en el caso de muchos países y territorios, las deficiencias en la recopilación de esos datos afectan a su confiabilidad y comparabilidad, hecho que se debe tomar en cuenta al comparar datos entre países y territorios.

Cambios en esta edición

En esta edición, a todos aquellos países o territorios de los cuales no se dispone de datos exactos del pnb per cápita se les ha asignado estimciones de amplitud en los cuardros principales. Esas estimaciones están representadas por barras de color verde claro.

Indicadores económicos

El pnb, que es la suma de la producción final de bienes y servicios de un país o territorio, es una medida del desempeño de su economía.

Por lo general, el pnb en moneda nacional se convierte a dólares de los Estados Unidos al tipo de cambio oficial para la comparación entre países y territorios. Se utiliza otro tipo de cambio cuando se considera que el oficial difiere en un margen excepcionalmente amplio del que en efecto se aplica a las transacciones internacionales.

En virtud del método utilizado en el Atlas, se aplica un factor de conversión que representa el promedio del tipo de cambio de un año determinado y el de los dos años anteriores, ajustado en función de las diferencias en las tasas de inflación entre el país y los Estados Unidos. Este procedimiento suaviza las fluctuaciones de los precios y los tipos de cambio. La estimación resultante se divide por la población a mediados de año para obtener el pnb per cápita en dólares corrientes de los Estados Unidos.

El valor agregado en la agricultura abarca, además, la silvicultura, la caza y la pesca. Las estimaciones disponibles no siempre incluyen los alimentos cultivados por las familias rurales para su propio uso.

Indicadores demográficos y sociales

Las estimaciones de la población y otros datos demográficos son elaboradas por el Banco Mundial sobre la base de datos suministrados por la Oficina de Estadística y la División de Población de las Naciones Unidas, y por las oficinas de estadística de los países. Los refugiados que no se han establecido permanentemente en el país de asilo por lo general se consideran parte de la población de su país de origen.

Los datos sobre educación provienen de la Organización de las Naciones Unidas para la Educación, la Ciencia y la Cultura (Unesco) y los correspondientes a calorías per cápita son de la Organización de las Naciones Unidas para la Agricultura y la Alimentación (FAO), calculados dividiendo el equivalente de calorías de los suministros de alimentos de un país por el número de habitantes. Todos los datos se complementan con otros provenientes de fuentes del Banco Mundial.

Las tasas de analfabetismo son las que aparecen en el *Compendio de estadísticas relativas al analfabetismo, 1988*, de la Unesco. Aunque los diversos países definen el analfabetismo en formas diferentes, la Unesco procura brindar estimaciones basadas en la definición de un analfabeto como "la persona que no es capaz de leer y escribir, comprendiéndola, una breve y sencilla exposición de hechos relativos a su vida cotidiana". Las estimaciones no son estrictamente comparables entre los distintos países.

La tasa de matrícula escolar está distorsionada en la medida en que haya niños matriculados que tengan más o menos edad que la requerida en el país para asistir a la escuela primaria y secundaria. Esta distorsión explica el hecho de que algunos países tengan tasas superiores a 100.

Otros problemas de cálculo

Las tasas de crecimiento del pnb, la población y el pnb per cápita son las tasas medias de crecimiento anual que han sido calculadas ajustando las líneas de tendencia a los valores logarítmicos de la población, el pnb y el pnb per cápita a precios constantes de mercado para cada año del período.

En los gráficos principales, cada indicador es un trazo de color azul en un diagrama de barras con un fondo color verde, que ordena las economías desde las más pobres a las más ricas según el pnb per cápita--en escala semilogarítmica. Una línea de regresión roja pone de relieve la tendencia del indicador en relación con el lugar que cada país ocupa en el gráfico del pnb per cápita. Cuando no se dispone de datos para el trazo de color azul, los mismos se obtienen mediante interpolación. Las barras de color verde claro designan los países cuyo pnb per cápita no se conoce con precisión, pero que, según las estimaciones, caen en una gama dada. Estos países se han colocado en la mitad de la gama respectiva, con excepción de los países de ingresos altos, que se han colocado en el punto límite. El uso de bastardillas en el nombre de los países indica que los datos relativos al pnb per cápita en 1989 son los más recientes de que se dispone, y que dichos datos se han reajustado a los precios de 1990 utilizando el deflactor del pnb de los Estados Unidos.

En todo el Atlas, los datos relativos a China no comprenden a Taiwan, China.

En el *Informe sobre el Desarrollo Mundial 1991* del Banco Mundial se incluyen notas técnicas más detalladas. Se invita a los lectores que tengan interés en obtener una explicación más completa de los problemas técnicos a dirigir sus consultas a: Socio-Economic Data Division, International Economics Department, World Bank, 1818 H Street, N.W., Washington, D.C. 20433, EE.UU.

60

61

THE WORLD BANK

The World Bank is a multilateral development institution whose purpose is to assist its developing member countries further their economic and social progress so that their people may live better and fuller lives. The term "World Bank" refers to two legally and financially distinct entities: the International Bank for Reconstruction and Development (IBRD) and the International Development Association (IDA). The IBRD and IDA have three related functions: to lend funds, to provide economic advice and technical assistance, and to serve as a catalyst to investment by others.

The IBRD finances its lending operations primarily from borrowings in the world capital markets. IDA extends assistance to the poorest countries on easier terms, largely from resources provided by its wealthier members. Funds from such other sources as governments, commercial banks, export credit agencies, and other multilateral institutions are increasingly being paired with World Bank funds to cofinance projects. The World Bank also provides loans to help developing countries adjust their economic policies and structures in the face of structural problems that threaten continuing development.

The International Finance Corporation (IFC), an affiliate of the World Bank, seeks to promote growth in the private sector of developing countries by mobilizing foreign and domestic capital to invest alongside its own funds in commercial enterprises.

The Multilateral Investment Guarantee Agency (MIGA), also an affiliate of the World Bank, was established in 1988 to encourage direct foreign investment in developing countries by protecting investors from noncommercial risk, especially risk of war or repatriation.

As of October 31, 1991, the Bank had 156 members.

LA BANQUE MONDIALE

La Banque mondiale est une institution multilatérale de développement dont l'objectif est d'aider ses pays membres en développement à promouvoir leur progrès économique et social pour que leur population puisse mener une vie meilleure et plus épanouie. L'expression "Banque mondiale" désigne deux orga-nisations juridiquement et financièrement distinctes : la Banque internationale pour la reconstruction et le développement (BIRD) et l'Association internationale de développement (IDA). La BIRD et l'IDA ont trois fonctions connexes : accorder des prêts, fournir des conseils économiques et une assistance technique, et servir de catalyseur aux investissements d'autres parties.

La BIRD finance ses opérations de prêt principalement en contractant des emprunts sur les marchés financiers mondiaux. L'IDA accorde une aide aux pays les plus pauvres à des conditions plus libérales, essentiellement grâce aux ressources que lui fournissent ses pays membres les plus riches. De plus en plus souvent, les projets aidés par la Banque mondiale sont cofinancés par d'autres sources : gouvernements, banques commerciales, organismes de crédit à l'exportation et autres institutions multilatérales. La Banque mondiale accorde aussi des prêts aux pays en développement pour les aider à faire face, en ajustant leurs structures et leurs politiques économiques, aux problèmes structurels qui menacent la poursuite de leur croissance.

La Société financière internationale (SFI), qui est affiliée à la Banque mondiale, cherche à promouvoir la croissance du secteur privé des pays en développement en mobilisant des capitaux étrangers et nationaux à investir avec ses propres ressources dans des entreprises commerciales.

L'Agence multilatérale de garantie des investissements (AMGI), également affiliée à la Banque mondiale, a été créée en 1988 avec pour mission d'encourager les investissements étrangers directs dans les pays en développement en protégeant les investisseurs contre les risques non commerciaux, particulièrement le risque de guerre ou de rapatriement.

Au 31 octobre 1991, la Banque comptait 156 membres.

EL BANCO MUNDIAL

El Banco Mundial es una institución multilateral de desarrollo cuya finalidad es ayudar a sus países miembros en desarrollo a intensificar su progreso económico y social de manera que sus habitantes puedan alcanzar una vida mejor y más plena. La expresión "Banco Mundial" comprende a dos entidades jurídica y financieramente distintas: el Banco Internacional de Reconstrucción y Fomento (BIRF) y la Asociación Internacional de Fomento (AIF). El BIRF y la AIF tienen tres funciones relacionadas: prestar fondos, proporcionar asesoría económica y asistencia técnica, y actuar como catalizadores para estimular las inversiones que efectúan otros.

El BIRF financia sus operaciones crediticias básicamente con los empréstitos que obtiene en los mercados mundiales de capital. La AIF ofrece asistencia a los países más pobres en condiciones más favorables, principalmente con recursos proporcionados por los países miembros más ricos. Fondos de otras fuentes tales como gobiernos, bancos comerciales, organismos de crédito de exportación y otras instituciones multilaterales se suman con frecuencia creciente a los fondos del Banco Mundial para cofinanciar proyectos. El Banco Mundial también proporciona préstamos para ayudar a los países en desarrollo a ajustar sus políticas y estructuras económicas en vista de los problemas estructurales que amenazan el desarrollo continuo.

La Corporación Financiera Internacional (CFI), institución afiliada del Banco Mundial, se dedica a fomentar el desarrollo económico del sector privado de los países en desarrollo movilizando capital externo e interno que invertirá, junto con sus propios fondos, en empresas comerciales.

El Organismo Multilateral de Garantía de Inversiones (OMGI), que también es un organismo afiliado del Banco Mundial, se estableció en 1988 con objeto de fomentar la inversión extranjera directa en los países en desarrollo ofreciendo protección a los inversionistas contra riesgos no comerciales, sobre todo riesgos de guerra o repatriación.

Al 31 de octubre de 1991, el Banco contaba con 156 miembros.

THE WORLD BANK AND IFC OFFICES AROUND THE WORLD

World Bank

Headquarters

New York

Argentina

Bangladesh

Benin

Bolivia

Brazil

Burkina Faso

Burundi

Cameroon

Central African Republic

Chad

China

Colombia

Congo

Cote d'Ivoire

Ethiopia

France

Ghana
P.O. Box 1423
Accra, Ghana

Guinea
Immeuble del Archevêché
Face Bar des Anges
B.P. 1420
Conakry, Guinea

Guinea-Bissau
Apartado 78
1041 Guinea-Bissau

India
55 Lodi Estate
P.O. Box 416
New Delhi 110003, India

Indonesia
Jalan Rasuna Said, Kav. B-10
Third Floor, Kuningan
P.O. Box 324/jkt
Jakarta 12940, Indonesia

Japan
Kokusai Building, Room 916
1-1, Marunouchi, 3-chome
Chiyoda-ku, Tokyo 100, Japan

Kenya
View Park Towers
Mamlaka Street
P.O. Box 30577
Nairobi, Kenya

Madagascar
1, rue Patrice Lumumba
B.P. 4140
Antananarivo 101, Madagascar

Malawi
Development House
Capital City
P.O. Box 30557
Lilongwe 3, Malawi

Mali
Immeuble Sogefih
Quartier du Fleuve
Avenue Mamadou Konate
B.P. 1850
Bamako, Mali

Mauritania
Villa No. 10, Lot A
Quartier Ksar
B.P. 667
Nouakchott, Mauritania

Mexico

Mozambique
Av. 25 de Setembro, 1164
2 Andar
Maputo, Mozambique

Nepal
Jawalakhel, Kathmandu
P.O. Box 798
Kathmandu, Nepal

Niger
Immeuble Issaffi
B.P. 629
Niamey, Niger

Nigeria
P.O. Box 1878, 14 Awolowo Road
Ikoyi, Lagos
P.O. Box 127
Lagos, Nigeria

Pakistan
20 A
Shahnaj-e-Jamal
P.O. Box 1025
Islamabad, Pakistan

Philippines
Central Bank of the Philippines
Multi-Storey Building, Room 200
Roxas Boulevard
Manila, Philippines

Poland
INTRACO I Building, 17th Floor
2 Stawki Street
00-193 Warsaw, Poland

Rwanda
Blvd. de la Révolution
BRD Building
P.O. Box 609
Kigali, Rwanda

Senegal
Immeuble SDIH
3 Place de l'Indépendance
B.P. 3296
Dakar, Senegal

Somalia

Sri Lanka

Sudan
AAAID Building
Block 9
P.O. Box 2211
Khartoum, Sudan

Switzerland
ITC Building
54, rue de Montbrillant
P.O. Box 104
1211 Geneva 20 CIC
Switzerland

Tanzania
NIC Building
P.O. Box 2064
Dar es Salaam, Tanzania

Thailand
Udom Vidhya Building
976 Rama IV Road
Bangkok 10500, Thailand

Togo
169 Boulevard du 13 Janvier
Immeuble BTCI
B.P. 3915
Lomé, Togo

Turkey
Atatürk Bulvarı 211
Gama Gürs Building
06683 Kavaklıdere
Ankara, Turkey

Uganda
P.O. Box 4463
Kampala, Uganda

United Kingdom
New Zealand House
Haymarket
London SW1Y 4TE, England

Venezuela
Palman Unido, Este
Desde Plaza Plaza
Avenida Francisco Solano
Los Palos Grandes
Caracas, Venezuela

Zaire
Immeuble de la Gécomaf
Hélémagen
Boulevard du 30 Juin
P.O. Box 14486
Kinshasa 1, Zaire

Zambia
CMAZ Building
Ben Bella Road
P.O. Box 31921
Lusaka, Zambia

Zimbabwe
CABS Centre, 11th Floor
Jason Moyo Avenue
P.O. Box 2960
Harare, Zimbabwe

IFC

Headquarters
1818 H Street, N.W.
Washington, D.C. 20433, USA

Austria
Börsengebäude, Zu
1010 Vienna, Austria

Brazil
Rua Guanabara 2064
10th Floor #104
São Paulo, Brazil CEP

Cote d'Ivoire
Corner of Boulevard Wallon and
Jardins Aux Fleurs
Cocody
B.P. 1850
Abidjan 01, Cote d'Ivoire

Egypt
5, El Falah Street
Mohandessin
Giza, Egypt

France
66, avenue d'Iena
75116 Paris, France

India
55 Lodi Estate
P.O. Box 416
New Delhi 110003, India

Indonesia
Jalan Rasuna Said, Kav. B-10
Third Floor, Kuningan
P.O. Box 324/jkt
Jakarta 12940, Indonesia

Japan
Kokusai Building, Room 913
1-1, Marunouchi, 3-chome
Chiyoda-ku, Tokyo 100, Japan

Kenya
View Park Towers
Mamlaka Street
P.O. Box 30577
Nairobi, Kenya

Morocco
3, avenue des FAR
Casablanca, Morocco

Nigeria

Pakistan
20 A
Shahnaj-e-Jamal
P.O. Box 1025
Islamabad, Pakistan

Philippines
Central Bank of the Philippines
Multi-Storey Building, Room 200
Roxas Boulevard
Manila, Philippines

Poland
Low Center
Ist Floor, Room 19
Aleje Jerozolimskie 65/79
00-697 Warsaw, Poland

Thailand
Udom Vidhya Building
976 Rama IV Road
Bangkok, Thailand

Turkey
Büyükdere Caddesi 141
Tekfen Tower
Istanbul, Turkey

United Kingdom
New Zealand House
Haymarket
London SW1Y 4TE, England

Uganda
P.O. Box 4463
Kampala, Uganda

Venezuela
Palman Unido, Este
Desde Plaza Plaza
Avenida Francisco Solano
Los Palos Grandes
Caracas, Venezuela

Zaire
Immeuble de la Gécomaf
Hélémagen
Boulevard du 30 Juin
Kinshasa 1, Zaire

Zambia
CMAZ Building
Ben Bella Road
P.O. Box 31921
Lusaka, Zambia

Zimbabwe
CABS Centre, 11th Floor
Jason Moyo Avenue
P.O. Box 2960
Harare, Zimbabwe

BEST COPY AVAILABLE

ISBN 0-8213-1977-9